


Cròniques de la Pescadora

Reintroducció de l'àguila pescadora a la Comunitat Valenciana

Número 2 · Novembre 2019

“Cròniques de la Pescadora” és una publicació divulgativa sobre el projecte de reintroducció de l'àguila pescadora (*Pandion haliaetus*) a la Comunitat Valenciana, que s'ha iniciat en 2019.



Fotografies cedides per Jordi García Polop (Polop Photography).



Les nostres àguiles pescadores segueixen de viatge

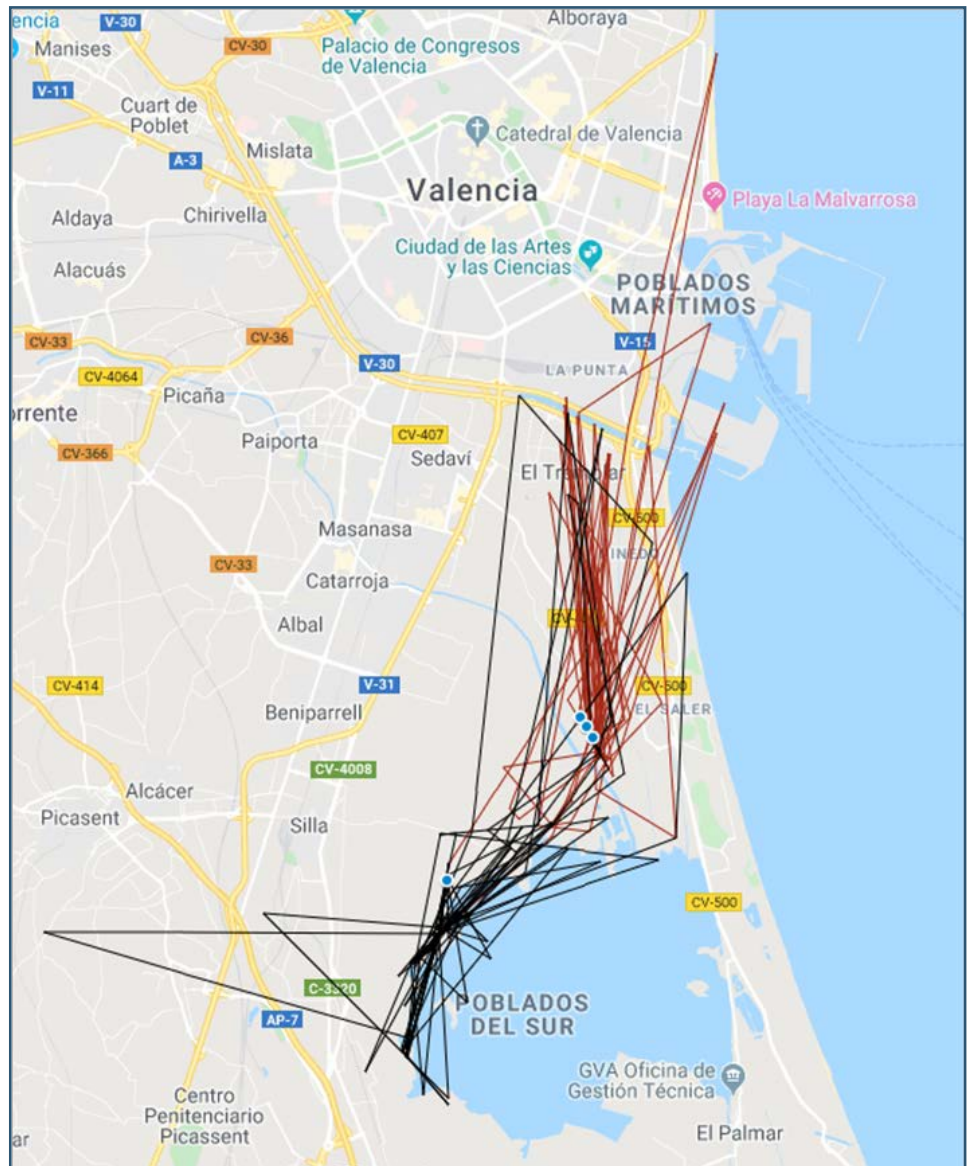
Marina

En les anteriors Cròniques deixem a *Marina* en el P. N. de l'Albufera, on va arribar el dia 6 de setembre. Des de llavors a penes s'ha mogut d'eixa zona, encara que ha canviat alguna cosa els seus hàbits i, sobretot, les seues zones de pernocta i de pesca.

Les primeres setmanes de setembre va estar freqüentant la vora oest del llac en els arrossars de Silla i una mica menys en la vora nord, a Cartarroja. Com a mitjan octubre començava la temporada de caça, la Conselleria va informar la Federació de Caça de la presència d'aquest exemplar en els "tancats" de Silla, perquè avisara als caçadors.

Després de l'inici de la temporada de caça i amb la inundació dels arrossars, s'observa un canvi en les seues zones preferides de pesca i pernocta, ja que es desplaça cap a la vora nord de l'Albufera i des de llavors a penes ha tornat a la vora oest. La persistent visita de *Marina* a la desembocadura del nou llit del Túria, on troba aliment i descans és un suport més a la potencia-

litat de naturalització que té aquest espai, encara que també s'ha endinsat en el Port de València i ha arribat fins la platja de la Malva-rosa. Possiblement *Marina* seguirà en l'Albufera per a passar l'hivern o potser migrarà a Àfrica com les seues companyes, en les pròximes Cròniques eixirem de dubtes.



Moviments de *Marina* a l'octubre (negre) i novembre (roig).

Luigi

Com recordareu, *Luigi* va començar el seu viatge cap a Àfrica l'1 de setembre i va creuar l'Estret de Gibraltar dos dies més tard per a arribar al Senegal el dia 11. En els dies posteriors va travessar el llac de Guiers i va aconseguir la seua destinació en un meandre del riu Ferlo, un afluent del riu Senegal. En aquest punt va romandre diversos dies fins

que el 16 d'octubre vam deixar de rebre les seues localitzacions, segurament perquè es troba en una zona sense cobertura GSM.

Esperem que en el següent número de les *Cròniques* tinguem novetats sobre l'estada de *Luigi* al Senegal.



Moviments de *Luigi* fins al 16 d'octubre.




Foto satèl·lit del meandre del riu Ferlo on ha romàs *Luigi* fins que hem deixat de rebre senyal. ©2019 Maxar Technologies.



Quillo

En el número anterior vam comentar que *Quillo* va creuar al Marroc des d'Almeria i que li vam perdre la pista en les proximitats de Taza, a l'est de Fes. Després de rebre diverses localitzacions en el mateix punt del dia 27 de setembre, vam començar a sospitar el pitjor. A més, a la foto de satèl·lit s'observava en aqueix punt una torre elèctrica d'elevada perillositat.

Varem contactar amb ornitòlegs marroquins que van anar a intentar localitzar a *Quillo*. Finalment van trobar el GPS al peu d'una torre elèctrica, suposant que s'havia electrocutat i les seues restes depredades per algun gos o un altre carnívor. Agraïm a

Karim Rousselon i Mehdi Belamine (Association Marocaine pour la Fauconnerie et la Conservation des Rapaces-AMFCR), així com a Rachid El Khamli-chi i Mohamed Radi (Groupe de Recherche pour la Protection des Oiseaux au Maroc-GREPOM) per la seua amable i desinteressada col·laboració en la localització de *Quillo*.

Un dels majors problemes de conservació de l'àguila pescadora són les electrocucions ja que és una espècie que usa llocs prominents com a talaies i posadors i les torres elèctriques són un dels principals punts utilitzats.



Torre on es va electrocutar *Quillo* prop de Taza (el Marroc).

Lulú

Lulú ha sigut l'àguila que més problemes ha tingut, inclosa una estada en el CRF Santa Faç d'Alacant i des de llavors va romandre a prop de la zona del *hacking*, sense a penes moviments llargs. No obstant això, el 9 d'octubre va fer la seua primera escapada cap al sud, va arribar a Tàrbena, i el dia 13 va tornar cap al nord, sobrevolant Calp fins a la mar per a tornar a la Muntanyeta Verda.

Però ens va sorprendre a tots el dia 15 quan va emprendre al matí la seua particular migració cap a Àfrica, volant directament des d'Alacant fins a Algèria, on va arribar abans de les 16.00 h, després de recórrer més de

300 km sobre la mar. En els dies posteriors va volar cap al sud-oest va voretjar l'Atlas Saharià i el Gran Erg Occidental. El dia 20 d'octubre, a les portes del Desert del Sàhara a l'oest d'Algèria, va virar el seu rumb cap a l'oest i l'endemà va pujar una mica cap al nord per a travessar el riu Draa i entrar al Marroc, on obtenim l'última localització prop de Tissint, al sud de Uarzazate.



Moviments de Lulú fins al 21 d'octubre.

Com funcionen els emissors GPS/GSM?

Les quatre àguiles pescadores reintroduïdes van dotades d'un emissor GPS/GSM fixat al dors mitjançant un arnés que els permet moure's amb normalitat i no els resulta una molèstia. El dispositiu, que compta amb una placa solar que pot allargar la vida de les bateries més de 5 anys, emmagatzema en la memòria les localitzacions preses per satèl·lit.

Les localitzacions emmagatzemades pel GPS són transmises a través de la xarxa de telefonia mòbil mitjançant missatges SMS a un servidor i una pàgina web que mostra les dades sobre un mapa.

En el cas de les àguiles pescadores del projecte, el GPS està configurat per a prendre una loca-

lització cada 2 hores durant el dia. Això resulta molt útil, però no ens permet conèixer en temps real les ubicacions, sinó que hi ha un cert retard entre l'hora de la localització i l'hora d'enviament de les dades.

A més, cal tindre en compte que no rebrem cap informació mentre l'àguila estiga en una zona sense cobertura de mòbil per a enviar els SMS. Eixa és l'explicació del perquè no tenim cap dada de *Luigi* i de *Lulú* des de fa més d'un mes, ja que es troben en zones sense antenes de la xarxa de telefonia mòbil. No obstant això, la informació és emmagatzemada i enviada una vegada l'emissor passa per una zona amb cobertura.



Detall de l'emissor GPS, mostrant la xicoteta placa solar que la dota d'energia.

Reunió del Comitè de Seguiment del projecte

El 24 d'octubre va tindre lloc, a l'Ajuntament d'Oliiva, la primera reunió del Comitè de Seguiment del projecte de reintroducció de l'àguila pescadora en la Comunitat Valenciana.

Van assistir representants de la Generalitat Valenciana, del Govern Balear, de la Fundación Migres i de les ONG implicades en la conservació d'ocells. Així com representants de l'Ajuntament d'Oliiva.

En la reunió es van exposar els resultats de l'alliberament de polls en 2019, ressaltant l'èxit aconseguit: els quatre exemplars han pogut arribar a l'edat en la qual s'independitzen dels cuidadors i iniciant la cerca de lloc d'hivernada. Es constata la impor-

tància que suposa el marcatge dels exemplars amb emissors en esta mena de projectes i es resalta la participació i col·laboració del gran nombre de persones i entitats que han fet possible el projecte.

A més es fa constar l'agraïment a la Junta d'Andalusia i al Govern Balear per la cessió dels primers polls del projecte.

D'altra banda es plantegen les possibilitats de continuïtat del projecte per a 2020 que podrien ser, bé continuar amb un altre alliberament de 4 exemplars procedents 2 d'Andalusia i 2 de les Illes Balears o augmentar el nombre d'exemplars a alliberar, incorporant polls d'origen centreeuropeu.



Assistents a la reunió del Comitè de Seguiment del projecte, realitzada el 24 d'octubre a Oliiva.

Difusió

Han sigut molts els mitjans que s'han fet eco del projecte de reintroducció de l'àguila pescadora en la Comunitat Valenciana, en premsa, ràdio i televisió.

Els companys del portal d'informació mediambiental Samaruc Digital han elaborat un complet reportatge sobre el projecte en el qual es mostren imatges de tot el procés. Pots veure-ho en el següent enllaç:

<https://vimeo.com/371943384?ref=fb-share>.



D'altra banda, el fotògraf Jordi García Polop va elaborar un altre vídeo d'homenatge als voluntaris i col·laboradors del projecte amb belles fotografies, algunes de les quals il·lustren estes *Cròniques de la Pescadora*:

<https://youtu.be/1ozg2WalQ7l>.



Per què estem amb l'àguila pescadora?



La Fundación Migres és pionera en la reintroducció de rapinyaires en la península Ibèrica. Esta implicació sorgeix de la necessitat de recuperar i conservar un patrimoni natural que necessita d'actuacions valentes per a la seua preservació.

L'àguila pescadora és una espècie que es va extingir en la Comunitat Valenciana, per la qual cosa enguany s'ha iniciat un projecte per a la seua reintroducció en este territori al qual la nostra entitat s'ha sumat.

Recuperar la nostra biodiversitat és una prioritat de la Fundación Migres, que dedica un gran esforç a això des de fa més de 15 anys.

Prompte observarem reproduir-se a les àguiles pescadores a les comarques de La Safor i La Marina Alta gràcies a l'esforç de tots.

Carlos Torralvo (Fundación Migres).

