

MEMORIA DE GESTIÓN TÉCNICA

PARC NATURAL DE L'ALBUFERA

2013



**SEGUIMIENTO PORMENORIZADO
Y CONTINUO DE LAS DIFERENTES
ACTIVIDADES DE GESTIÓN
REALIZADAS DURANTE EL AÑO
2013 Y SUS RESULTADOS**

1.	INTRODUCCIÓN.....	5
1.1.	EL PARC NATURAL DE L'ALBUFERA	5
1.2.	LA OFICINA DE GESTIÓN TÉCNICA.....	6
1.3.	MARCO LEGISLATIVO	7
1.4.	PERSONAL Y ORGANIGRAMA DEL PARQUE NATURAL	8
2.	PLAN DE VIGILANCIA Y PREVENCIÓN DE INCENDIOS FORESTALES.....	8
3.	PROGRAMA DE PLANIFICACIÓN Y GESTIÓN PARA LA CONSERVACIÓN	9
3.1.	CONSERVACIÓN DE FAUNA.....	10
3.1.1.	Seguimiento de la avifauna nidificante en el año 2013	10
3.1.2.	Seguimiento de la avifauna invernante en el año 2013	15
3.2.	CONSERVACIÓN DE FLORA.....	18
3.2.1.	Localización de núcleos de presencia de Flora escasa y/o amenazada	18
3.3.	CONSERVACIÓN Y RECUPERACIÓN DE HÁBITATS.....	19
3.3.1.	Trabajos de adecuación y limpieza del Port de El Saler.....	19
3.3.2.	Apoyo en los trabajos de liberación de Samaruc en las malladas restauradas en el litoral de Sant Llorenç de Cullera	20
3.3.3.	Elaboración de propuestas y recomendaciones en el marco de elaboración de la Orden de aprovechamiento piscícola en el Parc Natural de l'Albufera	20
4.	ADQUISICIÓN Y MEJORA DEL CONOCIMIENTO.....	21
4.1.	CENSO REPRODUCTOR DE CHORLITEJO PATINEGRO.....	21
4.2.	CARACTERIZACIÓN DEL HÁBITAT DE ALIMENTACIÓN DE AVES MARINAS EN EL FRENTE LITORAL DE L'ALBUFERA	21
4.3.	CARACTERIZACIÓN DE ACEQUIAS Y CANALES EN EL PARC NATURAL DE L'ALBUFERA	22
4.4.	CARACTERIZACIÓN Y LOCALIZACIÓN DE VERTEDEROS EN EL PARC NATURAL DE L'ALBUFERA.....	23
4.5.	LOCALIZACIÓN DE ELEMENTOS QUE CONFORMAN EL CATÁLOGO DEL PATRIMONIO CULTURAL DEL PARC NATURAL DE L'ALBUFERA.....	25
5.	PROGRAMA DE MANTENIMIENTO.....	28
5.1.	ACTUACIONES POR MUNICIPIOS	29
5.2.	DISTRIBUCIÓN ANUAL DE LAS ACTUACIONES	30
5.3.	TRABAJOS DE ELIMINACIÓN DE VEGETACIÓN EXÓTICA E INVASORA.....	31
5.4.	ELIMINACIÓN DE RESIDUOS	33
5.5.	SIGFITO	34
5.6.	OTROS TRABAJOS DE MANTENIMIENTO.....	34
6.	PLANIFICACIÓN PARA LA INTEGRACIÓN DEL ENTORNO SOCIAL DEL PARC NATURAL DE L'ALBUFERA	35
6.1.	PROGRAMA DE COMUNICACIÓN Y DIVULGACIÓN.....	35
6.1.1.	Exposición "La Granja. 100 anys d'història", una retrospectiva sobre la Estación arrocera de Sueca.....	36
6.1.2.	Colaboración con el festival de cine "AMFIBI 2013".....	36
6.1.3.	Elaboración de un folleto informativo de la temporada de caza 2012/2013 en el Parc Natural de l'Albufera.....	37

6.1.4.	Página web	38
6.2.	PROGRAMA DE EDUCACIÓN AMBIENTAL	39
6.2.1.	¿Quieres conocer el Parc Natural de l'Albufera?.....	39
6.2.2.	“¿Te animas a conocer el corazón del Parque?”	41
6.2.3.	“Ven a conocer uno de los lugares más enigmáticos de Valencia”.....	43
6.2.4.	“¿Quieres conocer la avifauna nidificante?”	45
6.2.5.	“Nos volvemos a embarcar en un <i>albuferenc</i> ”	47
6.2.6.	¿Quieres conocer a nuestros visitantes invernantes alados?	49
6.3.	PROGRAMA DE INTERPRETACIÓN DEL PATRIMONIO	50
6.3.1.	Visitas concertadas	52
6.3.2.	Visitas informadas.....	69
6.4.	PROGRAMA DE VOLUNTARIADO	83
6.4.1.	Jornadas de Responsabilidad Social Corporativa con FORD ESPAÑA.....	83
6.4.2.	Jornadas de eliminación de exóticas, dentro del marco de la iniciativa “Horta Neta” de la Xarxa Joves.net.....	83
6.4.3.	Jornada de eliminación de alóctonas organizada por la Fundación Limne.....	84
6.4.4.	Actividad de difusión y voluntariado a cargo de la Fundación Limne	84
7.	DIRECCIÓN Y ORGANIZACIÓN GENERAL.....	84
7.1.	CONSEJOS DIRECTIVOS EN 2013	85
7.1.1.	Consejo Directivo de 30 de enero	85
7.1.2.	Consejo Directivo de 26 de marzo	86
7.1.3.	Consejo Directivo de 23 de julio.....	88
7.1.4.	Dirección General de Medio Natural	89
7.2.	JUNTAS RECTORAS.....	89
7.3.	INFORMES Y AUTORIZACIONES.....	90
7.4.	REUNIONES Y ENCUENTROS SECTORIALES.....	91
7.4.1.	“Learning for Lakes”: intercambio de experiencias en Hungría	91
7.4.2.	Asistencia a la II Fira de l'Albufera”	92
7.4.3.	Asistencia Jornadas Técnico-científicas de gestión de humedales en Polonia... 92	
7.4.4.	Encuentro grupo de trabajo “Grand Lieu-Albufera”. Pesca tradicional	92
7.4.5.	Encuentro con “Xarxa Albufera”	93
7.4.6.	Reunión preparativa de la “III Fira de Instituciones de l'Albufera	93
7.4.7.	Jornada “Arroz en la Nueva PAC”.....	94
7.4.8.	Presentación del Proyecto “Arroceando”	94
7.5.	LÍNEAS DE AYUDAS Y SUBVENCIONES.....	95

7.5.1	Redacción de propuestas para el conjunto de medidas agroambientales del nuevo Plan de Desarrollo Rural (periodo 2014-2020)	95
7.6.	ACTIVIDADES FORMATIVAS	95
7.7.	VIGILANCIA AMBIENTAL	96
7.7.1.	Localización e identificación del Estado de las líneas de alta tensión en el ámbito del Parc Natural de l'Albufera	97
7.7.2.	Elaboración de inventario de vertederos	97
7.7.3.	Seguimiento de los niveles de inundación de la Bassa de Sant Llorenc	98
7.7.4.	Seguimiento de la Calidad del agua	98
7.7.5.	Vertido de combustibles	99
7.7.6.	Avenidas en el colector oeste	99
7.7.7.	Otras actividades desarrolladas por la guardería	99
8.	GESTIÓN PARTICIPADA	100
8.1.	MARCA PARQUES NATURALES DE LA COMUNIDAD VALENCIANA	100
8.2.	CONVENIOS DE COLABORACIÓN	101
8.2.1.	Colaboración con <i>Teatre i Dansa/Culturarts</i>	101
8.2.2.	Colaboración de trabajos de apoyo de actuaciones en parques naturales con la Conselleria de Justicia y Bienestar Social	101
8.2.3.	Colaboración con el Proyecto "Mare Nostrum"	102
8.3.	ACUERDOS DE CUSTODIA DEL TERRITORIO	103
8.3.1.	Colaboración con FUVAMA en Acuerdos de Custodia del Territorio	103
9.	RESUMEN ECONÓMICO EN 2013	104
9.1.	PRESUPUESTO EJECUTADO	104
9.2.	PREVISIÓN DEL PRESUPUESTO PARA EL AÑO 2104	105
10.	ACTUACIONES PREVISTAS PARA 2014	105
10.1.	SEGUIMIENTO DE LA AVIFAUNA	106
10.2.	GESTIÓN Y RECUPERACIÓN DE HÁBITATS	106
10.3.	COMISIONES	107
10.4.	PROGRAMAS DE INTERPRETACIÓN Y EDUCACIÓN AMBIENTAL	107
10.5.	CONVENIOS Y COLABORACIONES	109

I. INTRODUCCIÓN

La presente memoria de gestión del Parc Natural de l'Albufera resume las actuaciones y resultados de la gestión durante el año 2013.

A efecto de comunicar a los miembros de la Junta Rectora y a la sociedad en general, el presente documento incluye los principales datos y aspectos de las actividades y actuaciones realizadas, las inversiones llevadas a cabo, así como un diagnóstico del trabajo constante y de la realidad diaria en el Parc Natural de l'Albufera.

I.1. EL PARC NATURAL DE L'ALBUFERA

En la actualidad, l'Albufera de Valencia, constituye una de las principales zonas húmedas de la Península Ibérica y una de las de mayor importancia del Mediterráneo occidental. Por su elevado valor ambiental, paisajístico y cultural, l'Albufera fue declarada Parque Natural en 1986, con el propósito de detener el proceso de degradación padecido por este espacio en la década de los 70 del siglo XX y recuperar sus valores originales. Tras esta declaración, que supuso la protección de 21.120 hectáreas de superficie, l'Albufera fue incluida en 1989 en lista de humedales internacionales, atendiendo a los criterios de la Convención Ramsar y en la Red Natura 2000, atendiendo a las Directivas europeas (Directiva Hábitats y Aves). Con todo ello, este espacio cuenta con los máximos niveles de protección que garantizan, en cierta medida, su conservación y supervivencia.

Este espacio natural protegido engloba parte de los municipios de Valencia, Sedaví, Alfafar, Massanassa, Catarroja, Albal, Beniparrell, Silla, Sollana, Algemesí, Albalat de la Ribera, Sueca y Cullera.



Vista panorámica de la Mata de la Fang

I.2. LA OFICINA DE GESTIÓN TÉCNICA

La Oficina de Gestión Técnica del Parc Natural de l'Albufera constituye una unidad técnica adscrita orgánicamente a la Dirección General de Medio Natural de la Conselleria d'Infraestructures, Territori i Medi Ambient y que desarrolla su programa de gestión en este espacio natural protegido.



Oficina de Gestión Técnica del parque natural

El personal adscrito a la misma, además del Responsable de la Dinamización de espacio protegido (cuya figura queda recogida en la Ley 9/2011, de 26 de diciembre, de Medidas Fiscales, de Gestión Administrativa y Financiera y de Organización de la Generalitat), queda conformado por una sección técnica, una brigada de mantenimiento, la guardería de espacios naturales adscritos al Parc Natural de l'Albufera, el equipo de Educación Ambiental y la parte administrativa.

El Responsable de la Dinamización tiene sus funciones establecidas en virtud del artículo 73 de la Ley 9/2011, de 26 de diciembre y le corresponde, entre otras funciones, el impulsar la coordinación en materias del espacio protegido, de las distintas administraciones que puedan tener relación con los mismos y la dinamización del espacio natural.

La Sección Técnica lleva a cabo programas de seguimiento de los valores naturales y culturales del parque natural, desarrolla y coordina proyectos de actuación en diversos ambientes y apoya el trabajo desarrollado por la Dirección general de Medio Natural de la Conselleria d'Infraestructures, Territori i Medi Ambient en diferentes materias relacionadas con el espacio natural protegido. Por otro lado, propone la elaboración de documentos e informes técnicos y autorizaciones, entre los que se incluye los informes que emite el Consejo Directivo del Parc Natural de l'Albufera y

supervisa todas las actuaciones autorizadas en su ámbito territorial, además de las que lleva a cabo anualmente la propia Oficina de Gestión Técnica.

La Brigada de Mantenimiento realiza labores de conservación y mantenimiento del medio natural, además de las actuaciones necesarias en las diversas instalaciones y equipamientos que dependen de la Oficina de Gestión Técnica.

La Guardería del parque, adscrita a la Guardería de Espacios Naturales, lleva a cabo un intenso programa de vigilancia medioambiental, que cubre caza y pesca y calidad del agua, así como en el seguimiento de las actuaciones solicitadas y/o informadas por el Consejo Directivo, además de prestar apoyo a técnicos y a la brigada de mantenimiento.

El Equipo de Educación Ambiental desarrolla sus actividades en el centro de Interpretación *Racó de l'Olla*, donde se centraliza todo el programa de acogida e interpretación de la *Conselleria d'Infraestructures, Territori i Medi Ambient*.

1.3. MARCO LEGISLATIVO

- *DECRETO 71/ 1993, de 31 de mayo, del Gobierno Valenciano, de Régimen Jurídico del Parque Natural de l'Albufera.*

Dicho régimen jurídico especial tiene por finalidad atender a la conservación de los ecosistemas naturales y sus valores ecológicos, estéticos, educativos y científicos, promoviendo la enseñanza y disfrute del parque en razón de su interés patrimonial y cultural, así como el mantenimiento de las actividades económicas tradicionales, compatibilizándolas con el grado de protección recogido en este decreto.

- *DECRETO 258/ 2004, de 19 de noviembre, del Consell de la Generalitat, por el que se modifica el DECRETO 71/ 1993, de 31 de mayo, del Consell de la Generalitat, de Régimen Jurídico del Parque Natural de l'Albufera.*

Se requiere una adaptación del régimen jurídico establecido por el DECRETO 71/ 1993, de 31 de mayo, del *Consell de la Generalitat*. Esta conclusión es concordante con los informes jurídicos que figuran en el expediente de elaboración y aprobación del PRUG.

- *DECRETO 96/1995, de 16 de mayo, del Gobierno Valenciano, se aprueba el Plan de Ordenación de los recursos Naturales de la cuenca hidrográfica de l'Albufera. (PORN) (DOGV núm, 22516, de 26.05.95)*

Como establece la Ley 4/1989, el PORN es un instrumento de planificación que permite la adecuación de la gestión de los recursos naturales y de las especies a proteger a los principios inspiradores de la citada ley.

- *DECRETO 259/2004, de 19 de noviembre, del Consell de la Generalitat, se aprueba el Plan Rector de Uso y gestión del Parc Natural de l'Albufera.*

Marco normativo de gestión y cooperación que integra los esfuerzos y las iniciativas públicas, privadas y mixtas. Todo ello con el soporte técnico, económico y administrativo de la Generalitat, de acuerdo con las finalidades de fomento previstas en el artículo 22 de la Ley 11/1994, de 27 de diciembre, de la Generalitat Valenciana, de espacios naturales protegidos.

1.4. PERSONAL Y ORGANIGRAMA DEL PARQUE NATURAL

En 2013 el personal adscrito a la Oficina de gestión Técnica del Parc Natural de l'Albufera quedó configurado de la siguiente forma:

PUESTO DE TRABAJO	NÚMERO DE PERSONAS
Responsable de la Dinamización del Parc Natural de l'Albufera	1
Administración	1
Guardería	3
Gestión Técnica	2
Mantenimiento	5
Equipo de Educación Ambiental	2
Total	14

2. PLAN DE VIGILANCIA Y PREVENCIÓN DE INCENDIOS FORESTALES

La Generalitat Valenciana dispone de un Plan de Vigilancia de incendios que regula y coordina los medios destinados a la vigilancia y detección de los incendios forestales en la Comunidad Valenciana. Dicho plan está vigente los 365 días del año y es revisado

anualmente y ha dependido en 2013 del Servicio de prevención de incendios forestales de la Conselleria d'Infraestructures, Territori i Medi Ambient.

El Ayuntamiento de Valencia dispone de un subparque de actuación las 24 horas en El Saler y una brigada de guardas forestales. A su vez, la Generalitat Valenciana dispone de dos torretas de vigilancia y una unidad de intervención de bomberos forestales. La Generalitat Valenciana puede movilizar cualesquiera otros recursos específicos en la materia del resto de la Comunidad a través del centro de Coordinación de Emergencias de l'Eliana, así como los medios necesarios incluso de la Administración Central del Estado.

En lo que respecta a los trabajos de prevención, por RESOLUCIÓN de 4 de junio de 2006, del *Conseller de Territori i Habitatge*, se aprueba el Plan de prevención de incendios forestales del Parc Natural de l'Albufera. El servicio de Protección Civil del Ayuntamiento de Valencia presentó el "Protocolo de actuación municipal ante el riesgo de incendios forestales en El Saler", en el cual se recogen los medios disponibles en caso de incendio forestal en el ámbito de El Saler. Así mismo, se recogen las actuaciones y el protocolo de actuación de los diferentes medios, tanto en los distintos niveles de preemergencia como en caso de producirse el incendio forestal.

A través de la información proporcionada por el servicio Devesa-Albufera del Ayuntamiento de Valencia, durante 2013 sólo se produjo un incendio, el día 29 de marzo, donde se quemaron 120 m² en el bosque de la Devesa, en el que se quemaron mayoritariamente cañas.

3. PROGRAMA DE PLANIFICACIÓN Y GESTIÓN PARA LA CONSERVACIÓN

La Conselleria d'Infraestructures, Territori i Medi Ambient, a través de la Oficina de Gestión Técnica del Parc Natural e l'Albufera, lleva a cabo un seguimiento periódico de la biodiversidad de dicho espacio protegido, especialmente de la comunidad de aves. De igual manera, se desarrollan una serie de acciones encaminadas a mejorar el grado de conocimiento de las diferentes especies de fauna y flora, así como el desarrollo de un programa de restauración de ambientes degradados y/o frágiles, además de

coordinar todo tipo de actuaciones llevadas a cabo en su ámbito de actuación, algunas de ellas correspondientes a diferentes servicios o unidades orgánicas adscritas a la Conselleria d'Infraestructures, Territori i Medi Ambient.

3.1. CONSERVACIÓN DE FAUNA

El seguimiento de la avifauna en el Parc Natural de l'Albufera forma parte de las funciones encomendadas a la Oficina de Gestión Técnica. Este seguimiento se viene realizando desde el año 1993 y su objetivo principal es valorar la evolución de las poblaciones de aves en este espacio protegido, especialmente durante el periodo invernal y durante la época de cría.

3.1.1. Seguimiento de la avifauna nidificante en el año 2013

Como cada año, a lo largo de 2013 se ha tratado de evaluar la población reproductora de aves acuáticas en el Parc Natural de l'Albufera. Para ello, se ha llevado a cabo un seguimiento periódico de las principales localidades de cría en este espacio y se ha procedido a la realización de diferentes muestreos y censos.



Aves nidificantes en la Reserva del Racó de l'Olla

Los primeros días de mayo se inician los trabajos de seguimiento de las poblaciones de aves acuáticas nidificantes en el Parc Natural de l'Albufera.

Este seguimiento se desarrolla todos los años en colaboración con el Servicio Devesa-Albufera (Ayuntamiento de Valencia), la Sociedad Española de Ornitología (SEO/BirdLife), Fundación Global Nature y el Servicio de Vida Silvestre. Los trabajos de seguimiento contemplan valorar los núcleos reproductores de gaviotas, charranes y garzas localizados en el *Racó de l'Olla* y en las matas y orillas de la laguna, así como la extensa zona de arrozales en los que también nidifican un buen número de aves.

A lo largo de la primera quincena del mes de julio se ultimaron los censos de aves acuáticas nidificantes y en particular de los núcleos reproductores de ardeidas. Del mismo modo se trabajó en la elaboración y compilación del censo global de todas las especies nidificantes. Los resultados del censo referido se presentan en la siguiente tabla:

ESPECIES	Nº DE PAREJAS
SOMORMUJOS	
<i>Tachybaptus ruficollis</i>	46
<i>Podiceps cristatus</i>	22
ARDEIDAS	
<i>Ixobrychus minutus</i>	55
<i>Nycticorax nycticorax</i>	75
<i>Bubulcus ibis</i>	1347
<i>Ardeola ralloides</i>	260
<i>Egretta garzetta</i>	824
<i>Ardea purpurea</i>	49
<i>Ardea cinerea</i>	360
MORITOS	
<i>Plegadis falcinellus</i>	91
ANÁTIDAS	
<i>Tadorna tadorna</i>	8
<i>Anas strepera</i>	2
<i>Anas platyrhynchos</i>	1985
<i>Marmaronetta angustirostris</i>	1
<i>Netta Rufina</i>	39
<i>Aythya ferina</i>	24
GAVIOTAS Y CHARRANES	
<i>Larus melanocephalus</i>	143
<i>Larus ridibundus</i>	858
<i>Larus michahellis</i>	4
<i>Larus genei</i>	22
<i>Gelochelidon nilotica</i>	624
<i>Sterna sandvicensis</i>	2013
<i>Sterna hirundo</i>	1444
<i>Sternula albifrons</i>	48
RAPACES	
<i>Circus aeruginosus</i>	3

LIMICOLAS	
<i>Himantopus himantopus</i>	528
<i>Recurvirostra avosetta</i>	65
<i>Charadrius dubius</i>	38
<i>Charadrius alexandrines</i>	32
<i>Glareola pratincola</i>	77
RALIDOS	
<i>Rallus aquaticus</i>	10
<i>Porphyrio porphyria</i>	82
<i>Fulica atra</i>	19
<i>Fulica cristata</i>	2

RESULTADOS DE NIDIFICANTES 2013

A lo largo del año 2013 se registra un total de 34 especies nidificantes de aves acuáticas que suman un total de 11.2000 parejas reproductoras (esta cifra no recoge la población de especies abundantes y de difícil estimación como la gallineta común).

Por grupos, los charranes (Sternidae) se presentan como el más números con 5.156 parejas reproductoras (el 46,04% del total), seguido por las garzas (Ardeidae) con 2.970 parejas (el 26,52% del total), anátidas (Anatidae) con 2.059 parejas (el 18,38% del total), limícolas con 740 parejas (el 6, 6%) y los rálidos (Rallidae) con 113 parejas

- ANATIDAE (Anátidas)

Se registran seis especies nidificantes. Se destaca la presencia de una pareja nidificante de Cerceta pardilla y el incremento de las parejas nidificantes de Tarro blanco.

ESPECIES	2003	2004	2005	2006	2007	2008	2009	2010	2011	2012	2013
Tarro blanco	0	1	0	2	1	1	3	5	5	4	8
Ánade friso	0	0	0	0	0	0	0	0	0	1	2
Ánade azulón	938	1.080	1.392	1.690	2.038	2.281	2.187	1.650	4.762	2.715	1.985
Cerceta pardilla	1	4	4	2	4	1	0	2	0	0	1
Pato colorado	30	44	41	34	28	23	37	44	22	30	39
Porrón común	17	18	15	15	23	20	23	31	23	26	24

Nº de parejas reproductoras por especie y año en el Parc Natural de l'Albufera

- **PODICIPEDIDAE** (Somormujos y zampullines)

Se registran dos especies reproductoras: en cuanto al zampullín chico se registran cifras similares al año anterior, sin embargo para el Somormujo lavanco es la cifra más baja de los últimos diez años.

ESPECIES	2003	2004	2005	2006	2007	2008	2009	2010	2011	2012	2013
Zampullín chico	68	57	44	61	74	67	70	58	52	47	46
Somormujo lavanco	29	30	26	50	45	38	48	33	35	25	22

Nº de parejas reproductoras por especie y año en el Parc Natural de l'Albufera

- **ARDEIDAE** (Garzas)

Se registra la nidificación de siete especies de garzas. Como los dos últimos años, la cifra obtenida para la Garcilla bueyera *Bubulcus ibis* (1.347) es de las más bajas de las registradas en los últimos años y lo mismo sucede con el Martinete común *Nycticorax nycticorax* (75 parejas), la Garcilla cangrejera *Ardeola ralloides* (260 parejas), la Garceta común *Egretta garzetta* (824 parejas) y la Garza real *Ardea cinerea* (360 parejas), que muestran las cifras más bajas de los últimos diez años.

ESPECIES	2003	2004	2005	2006	2007	2008	2009	2010	2011	2012	2013
Avetorillo común	79	90	82	96	104	108	104	81	79	84	55
Martinete común	221	111	117	147	156	117	132	115	148	79	75
Garcilla bueyera	2.118	2.365	2.620	2.383	1.556	3.540	2.156	2.280	1.336	1.385	1.347
Garcilla cangrejera	302	246	203	187	208	147	137	147	537	289	260
Garceta común	1.626	1.332	1.708	1.802	2.215	1.290	1.286	1.636	1.849	1.010	824
Garza imperial	60	58	51	28	24	24	18	14	36	34	49
Garza real	373	610	761	407	412	452	525	571	795	538	360

Nº de parejas reproductoras por especie y año en el Parc Natural de l'Albufera

- **THRESKORNITHIDAE** (Moritos)

Se repite por cuarto año consecutivo la reproducción del Morito común *Plegadis falcinellus*, aumentando el número de reproductores con un mínimo de 91 parejas. A lo largo del 2013 se han registrado las mayores cifras hasta la fecha en l'Albufera.

- **RALLIDAE (Rápidos)**

Se confirma la nidificación de cuatro especies, destacando la presencia de dos parejas de Focha común.

ESPECIES	2003	2004	2005	2006	2007	2008	2009	2010	2011	2012	2013
Rascón común	52	58	87	96	96	77	57	32	10	8	10
Calamón común	79	106	113	145	152	147	110	86	66	82	82
Focha común	17	22	23	24	25	18	17	32	30	12	19
Focha moruna	4	4	4	5	4	3	3	3	0	0	2

Nº de parejas reproductoras por especie y año en el Parc Natural de l'Albufera

- **RECURVIROSTRIDAE (Avocetas y cigüeñuelas)**

Dos especies reproductoras. Tanto la Avoceta común *Recurvirostra avosetta* (65 parejas) como la Cigüeñuela común *Himantopus himantopus* (528 parejas) muestran cifras similares a las registradas los últimos años.

ESPECIES	2003	2004	2005	2006	2007	2008	2009	2010	2011	2012	2013
Cigüeñuela común	499	405	390	489	695	596	539	561	549	497	528
Avoceta común	57	56	80	67	75	57	74	66	74	69	65

Nº de parejas reproductoras por especie y año en el Parc Natural de l'Albufera

- **GLAREOLIDAE (Canasteras)**

Una única especie reproductora. La Canastera común *Glareola pratincola* registra un total de 77 parejas reproductoras.

ESPECIES	2003	2004	2005	2006	2007	2008	2009	2010	2011	2012	2013
Canastera común	16	12	27	50	84	131	51	83	96	100	77

Nº de parejas reproductoras por especie y año en el Parc Natural de l'Albufera

- **CHARADRIIDAE (Chorlitejos)**

Se registran dos especies reproductoras, el Chorlitejo chico *Charadrius dubius*, con 38 parejas y el Chorlitejo patinegro, con 32 parejas.

ESPECIES	2003	2004	2005	2006	2007	2008	2009	2010	2011	2012	2013
Chorlitejo chico	23	30	18	28	55	60	58	45	46	49	38
Chorlitejo patinegro	59	69	60	60	67	69	74	68	16	22	32

Nº de parejas reproductoras por especie y año en el Parc Natural de l'Albufera

- **LARIDAE (Gaviotas)**

Se registra la nidificación de un total de cuatro especies. Excepto en la Gaviota patiamarilla, en el resto de especies se registra un descenso considerable en el número de parejas reproductoras. La Gaviota picofina muestra la cifra más baja de los últimos diez años.

ESPECIES	2003	2004	2005	2006	2007	2008	2009	2010	2011	2012	2013
Gaviota cabecinegra	6	5	16	19	29	63	173	137	145	275	143
Gaviota reidora	676	522	727	959	530	793	1.081	971	1.396	1.324	858
Gaviota patiamarilla	1	1	1	0	1	3	1	3	2	3	4
Gaviota picofina	54	48	54	72	59	91	224	112	122	41	22

Nº de parejas reproductoras por especie y año en el Parc Natural de l'Albufera

- **STERNIDAE (Charranes)**

La presente temporada se confirma la nidificación de cuatro especies. Excepto charrancito común *Sternula albifrons* (48 parejas) el conjunto de charranes nidificantes se localizan en la Reserva Natural del “Raco de l'Olla”.

ESPECIES	2003	2004	2005	2006	2007	2008	2009	2010	2011	2012	2013
Pagaza piconegra	485	497	634	764	657	773	1.031	653	810	816	624
Charrán patinegro	1.422	1.467	1.442	2.583	2.002	732	1.920	1.903	1.959	1.528	2.013
Charrán común	2.434	2.121	1.971	2.266	2.292	1.013	1.680	1.695	1.402	1.438	1.444
Charrancito común	27	50	90	81	177	223	93	96	86	88	48

Nº de parejas reproductoras por especie y año en el Parc Natural de l'Albufera

- **ACCIPITRIDAE (Rapaces diurnas)**


Por segundo año cabe destacar la nidificación en l'Albufera de aguilucho lagunero occidental *Circus aeruginosus*. Se confirma la reproducción de un mínimo de 3 parejas.

3.1.2. Seguimiento de la avifauna invernante en el año 2013

Es el periodo invernal el momento en el que el Parc Natural de l'Albufera recibe un gran número de aves acuáticas y en el cual queda justificada la importancia de este humedal en el contexto europeo. Esta situación, en buena medida, se encuentra condicionada a la disponibilidad de una extensa superficie de arrozal que permanece inundada durante varios meses y es uno de los ambientes más explotados por las aves acuáticas. En este ambiente se censa cerca del 75% de la población total de las aves acuáticas que ocupan este espacio protegido, lo que da una idea de la importancia que

tiene el mantenimiento de este cultivo y también el garantizar su inundabilidad durante este periodo del año.

La realización de este censo se ha llevado a cabo por la Oficina de Gestión Técnica del Parc Natural de l'Albufera, la Sociedad Española de Ornitología, la Fundación Global Nature y el Ayuntamiento de Valencia.



Grupo de anátidas invernantes en el Parc Natural de l'Albufera

GRUPO	2009	2010	2011	2012	2013
Anátidas	39.385	35.470	30.557	38.712	33.918
Somormujos	111	98	126	137	119
Cormoranes	2.681	2.677	3.234	2.240	3.835
Ardeidas	9.256	8.239	5.741	9.409	7.621
Rálidos	631	583	286	650	502
Limícolas	12.216	9.327	9.853	8.995	8.438
Gaviotas y charranes	49.563	23.309	22.609	24.912	17.381
Otros	143	119	251	811	1.453
TOTAL	113.986	79.822	72.657	85.866	

Evolución de los censos de aves acuáticas invernantes en el Parc Natural de l'Albufera, por grupos taxonómicos y por totales (años 2009-2013)

Cabe destacar las cifras registradas de Moritos y Espátulas (671 individuos), Flamencos (606 individuos) y Rapaces (176 individuos)

ESPECIE	Nº EJEMPLARES
Zampullín chico <i>Tachybaptus ruficollis</i>	76
Zampullín cuellinegro <i>Podiceps nigricollis</i>	9
Somormujo lavanco <i>Podiceps cristatus</i>	34
Somormujos	
Cormorán grande <i>Phalacrocorax carbo</i>	3.835
Cormoranes	
Avetorillo común <i>Ixobrychus minutus</i>	11
Avetoro común <i>Botaurus stellaris</i>	2
Martinete común <i>Nycticorax nycticorax</i>	0
Garcilla cangrejera <i>Ardeola ralloides</i>	1
Garcilla bueyera <i>Bubulcus ibis</i>	769
Garceta común <i>Egretta garzetta</i>	3.982
Garceta grande <i>Casmerodius albus</i>	145
Garza real <i>Ardea cinerea</i>	2.377
Garza imperial <i>Ardea purpurea</i>	0
Garzas	
Flamenco común	606
Espátula común <i>Platalea leucorodia</i>	3
Morito común <i>Plegadis falcinellus</i>	668
Otras zancudas	
Ánsar común <i>Anser anser</i>	0
Tarro blanco <i>Tadorna tadorna</i>	144
Ánade friso <i>Anas strepera</i>	352
Silbón europeo <i>Anas penelope</i>	63
Cerceta común <i>Anas crecca</i>	2.909
Cerceta carretona <i>Anas querquedula</i>	1
Ánade azulón <i>Anas platyrhynchos</i>	16.993
Ánade rabudo <i>Anas acuta</i>	534
Cuchara europeo <i>Anas clypeata</i>	9.164
Pato colorado <i>Netta rufina</i>	3.204
Porrón europeo <i>Aythya ferina</i>	545
Porrón pardo <i>Aythya nyroca</i>	1
Porrón moñudo <i>Aythya fuligula</i>	8
Negrón común	
Serreta mediana	
Anátidas	
Focha común <i>Fulica atra</i>	373
Focha moruna <i>Fulica cristata</i>	5
Calamón común <i>Phorphyrio porphyrio</i>	109
Rascón común <i>Rallus aquaticus</i>	15
Gallineta común <i>Gallinula chloropus</i>	+
Rálidos	
Cigüeñuela común <i>Himantopus himantopus</i>	42
Avoceta común <i>Recurvirostra avosetta</i>	25
Chorlitejo grande <i>Charadrius hiaticula</i>	40
Chorlitejo Chico <i>Charadrius dubius</i>	14

Chorlito patinegro <i>Charadrius alexandrinus</i>	28
Chorlito dorado <i>Pluvialis apricaria</i>	1.866
Chorlito gris <i>Pluvialis squatarola</i>	47
Avefría europea <i>Vanellus vanellus</i>	5.450
Correlimos tridáctilo <i>Calidris alba</i>	153
Correlimos chico <i>Calidris minuta</i>	136
Correlimos común <i>Calidris alpina</i>	300
Combatiente <i>Philomachus pugnax</i>	111
Zarapito real <i>Numenius arquata</i>	0
Aguja colinegra <i>Limosa limosa</i>	194
Archibebe oscuro <i>Tringa erythroos</i>	3
Archibebe común <i>Tringa totanus</i>	1
Archibebe claro <i>Tringa nebularia</i>	11
Andarríos bastardo <i>Tringa glareola</i>	0
Andarríos grande <i>Tringa ochropus</i>	16
Andarríos chico <i>Actitis hypoleucos</i>	1
Limícolas	
Gaviota cabecinegra <i>Larus melanocephalus</i>	2
Gaviota reidora <i>Larus ridibundus</i>	15.282
Gaviota de audouin <i>Larus audouinii</i>	5
Gaviota sombría <i>Larus fuscus</i>	1.621
Gaviota patiamarilla <i>Larus michaellis</i>	335
Gaviotas	
Fumarel cariblanco <i>Chlidonias hybridus</i>	8
Charrán patinegro <i>Sterna sandvicensis</i>	128
Charranes	
Aguilucho lagunero <i>Circus aeruginosus</i>	176
Rapaces	176

Resultados globales, por grupos taxonómicos y especies, del censo invernal de aves acuáticas de 2013 en el Parc Natural de l'Albufera

3.2. CONSERVACIÓN DE FLORA

3.2.1. Localización de núcleos de presencia de Flora escasa y/o amenazada

A lo largo de 2013 se ha continuado con el trabajo de campo dirigido a localizar e identificar las poblaciones de especies de Flora Catalogada (Decreto 70/2004, de 22 de mayo, del *Consell*, por el que se crea y regula el Catálogo Valenciano de Especies de Flora Amenazadas y se regulan medidas adicionales de conservación).

Del mismo modo se presta atención a otras especies que, no estando incluidas en dicho Catálogo, son de presencia rara y/o escasa en el Parc Natural de l'Albufera. Dicho trabajo se lleva a cabo con el apoyo de la guardería adscrita al parque natural.

Entre las especies localizadas cabe destacar *Polygonum amphibium*, con un nuevo punto localizado, *Pteridium aquilinum* primera población para el parque, *Orchis fragans* con más de 100 pies censados, *Serapias parviflora*; *Lonicera biflora*, *Oprhys lutea*, *Oprhys*

bilunnulata, *Oprhys dianica*, *Oprhys speculum*, *Oprhys apifera* y *Anacamptis pyramidalis*. También se han identificado nuevas poblaciones de especies escasas como *Urginea undulata* y *Bupleurum fruticosum* en las estribaciones de la sierra de *Les Raboses* en Cullera.

Algunas especies de flora, pese a no estar incluidas en el Catálogo Valenciano de Flora, si tienen cierto interés para el parque natural y han sido consideradas dentro de este seguimiento ya que, debido a la presión agrícola y el uso excesivo de herbicidas, cada vez son menores las poblaciones. Estas especies han quedado relegadas, en la mayoría de ocasiones, a los *ullals* y campos abandonados; es el caso de *Eleocharis palustris*, *Alisma lanceolatum*, *Scirpus cernuus*, *Zannichellia peltata* y *Riccia cavernosa*.

Por otro lado, se ha colaborado en la preparación de una experiencia de reintroducción de trébol de agua *Marsilea quadrifolia* en una pequeña superficie localizada en el *tancat de La Ratlla* (Silla). Dicha experiencia ha sido desarrollada desde el centro de Investigación piscícola de El Palmar, donde se trabaja en la conservación y producción de esta especie extinguida en la Comunitat Valenciana, en colaboración con el Jardín Botánico de Valencia.

3.3. CONSERVACIÓN Y RECUPERACIÓN DE HÁBITATS

3.3.1. Trabajos de adecuación y limpieza del Port de El Saler

Desde la Oficina de Gestión Técnica se colaboró en la actividad presentada por la Asociación de Jóvenes “Amics de La Demanà” de El Sale, relacionada con la adecuación y mejora del ámbito del *Port de El Saler*.

Esta participación se concretó en el apoyo de la brigada del parque natural en los trabajos de limpieza y clareo de vegetación (poda de arbolado) y en la coordinación de los trabajos de retirada, selección y transporte a vertedero de los residuos recogidos.

3.3.2. Apoyo en los trabajos de liberación de Samaruc en las malladas restauradas en el litoral de Sant Llorenç de Cullera

El 25 de octubre de 2013 se llevó a cabo una nueva campaña de liberación de Samaruc *Valencia hispanica*, en unas malladas restauradas recientemente en el término municipal de Cullera, dentro del Parc Natural de



Suelta de Samarucs

l'Albufera, un espacio en el que se han recuperado las condiciones ambientales óptimas que requiere esta especie: lagunas de aguas permanentes, con una excelente calidad de las aguas, una buena cobertura de vegetación acuática y ausencia de otras especies de peces exóticos que compitan contra él. Si bien el número de ejemplares liberado ha sido reducido (cerca de 500 individuos) se espera poder ir aumentando esta cifra en campañas posteriores, una vez se confirme el éxito de supervivencia de esta primera suelta. Los individuos liberados proceden de las instalaciones del Centro de Experimentación Piscícola de El Palmar.

Con esta iniciativa se pretende consolidar una población estable de esta especie amenazada en el Parc Natural de l'Albufera.

3.3.3. Elaboración de propuestas y recomendaciones en el marco de elaboración de la Orden de aprovechamiento piscícola en el Parc Natural de l'Albufera

Desde la Oficina de Gestión Técnica del Parc Natural se trabaja en la elaboración de un propuesta de Orden de Conselleria de aprovechamiento piscícola en el Parc Natural de l'Albufera.

En este sentido, se propone una zonificación concreta del parque, delimitando los ámbitos acequias y canales en los que poder desarrollar la práctica de la pesca y se

definen una serie de medidas a tener en cuenta en el borrador presentado por el Servicio de Caza y Pesca.

4. ADQUISICIÓN Y MEJORA DEL CONOCIMIENTO

La Conselleria de Infraestructuras, Territorio y Medio Ambiente, a través de la Oficina de Gestión Técnica del Parc Natural de l'Albufera, desarrolla una serie de actividades relacionadas con la mejor conservación de los recursos naturales y culturales del parque natural (proyectos de restauración de ambientes degradados, trabajos de investigación, actividades culturales,...).

En este apartado se incluyen, además, estudios, trabajos y actividades desarrolladas por otras entidades en el ámbito del espacio protegido, en algunas de las cuales la Oficina de Gestión Técnica ha colaborado, tanto en la organización como en el desarrollo de las mismas.

4.1. CENSO REPRODUCTOR DE CHORLITEJO PATINEGRO

Este año, desde el Servicio de Vida Silvestre de la Conselleria de Infraestructuras, Territorio y Medio Ambiente, se estimó oportuno valorar con precisión el estado de conservación del Chorlitejo patinegro *Charadrius alexandrinus* en el litoral de la Comunidad Valenciana.

El censo, realizado en dos etapas con el apoyo de SEO/BirdLife y el Servicio Devesa-Albufera, ha ido dirigido a la localización de parejas reproductoras y a la detección de impactos y amenazas que puedan afectar a esta especie en regresión en nuestro territorio.

4.2. CARACTERIZACIÓN DEL HÁBITAT DE ALIMENTACIÓN DE AVES MARINAS EN EL FRENTE LITORAL DE L'ALBUFERA

El 26 de junio de 2013 se llevó a cabo una salida en embarcación al mar con el objeto de valorar y caracterizar las zonas de alimentación de las aves marinas reproductoras en l'Albufera (charranes y gaviotas).

Esta experiencia, enmarcada en el seguimiento de la ZEPA de l'Albufera, que incluye un ámbito marítimo comprendido entre el puerto de Valencia y El Perelló. El objeto de dicho seguimiento ha sido estudiar la necesidad o no de modificar los límites de la ZEPA correspondiente para que las principales zonas de alimentación de las aves queden incluidas bajo esta figura de protección.

La salida en embarcación, que contó con el apoyo de técnicos del Servicio de Vida Silvestre, se desarrolló gracias al ofrecimiento del Servicio de Inspección de Pesca de la Conselleria d'Agricultura, Pesca, Alimentació i Aigua.

A lo largo del transecto realizado (entre el cabo de Cullera y el puerto de Valencia) se determinaron los puntos de alimentación de aves, la mayoría de los cuales parecen concentrarse en las inmediaciones del puerto de Valencia y la desembocadura del nuevo cauce del Turia.

4.3. CARACTERIZACIÓN DE ACEQUIAS Y CANALES EN EL PARC NATURAL DE L'ALBUFERA

Con el objeto de definir un Plan de Acción sobre los canales y acequias que discurren por los arrozales del parque natural, desde la Oficina de Gestión Técnica, se ha llevado a cabo una inspección detallada de dichos sistemas con el objeto de identificar aquellos cauces mejor conservados, en los que discurre



Una de las acequias de riego en los arrozales del Parc Natural de l'Albufera

agua a lo largo de todo el año o que tengan un papel destacado como conectores entre los sistemas fluviales del Júcar y Turia.

La idea es plasmar dicho trabajo de campo en una cartografía que permita identificar los tramos de acequias y canales más importantes para la conservación de la biodiversidad o que cumplan un papel destacado como corredores hídricos.

El trabajo de campo se desarrolló a lo largo de los meses de marzo, abril y mayo, coincidiendo con el periodo en el que los arrozales permanecen en seco. En estas condiciones, fue posible identificar y localizar una serie de surgencias naturales y fuentes en varios escurridores y canales de zonas concretas de Sollana (El Borronar, La Palmella) y sueca (El Fleix, Les Tancaes).

4.4. CARACTERIZACIÓN Y LOCALIZACIÓN DE VERTEDEROS EN EL PARC NATURAL DE L'ALBUFERA

Desde la Oficina de Gestión Técnica se ha procedido a la localización y caracterización de vertederos irregulares en el ámbito del parque natural.

Algunos de estos vertidos se localizan en antiguos vertederos ya eliminados y otros han ido creciendo en los lugares en los que habitualmente se realizaban acopios temporales de materiales inertes para el refuerzo y adecuación de motas y acequias.

Dada la proximidad de núcleos de población y actividades industriales, con relativa frecuencia se han venidos registrando acopios y vertidos ilegales de muy diversa naturaleza. Muchos de estos vertidos puntuales (siempre que las dimensiones lo permiten) son eliminados en un primer momento, con el apoyo de la brigada de mantenimiento adscrita al Parc Natural de l'Albufera. Sin embargo, varios de estos vertederos han ido ganando dimensiones y en la actualidad resulta inviable poder recuperar estos espacios sin el apoyo de maquinaria y sin la programación de los trabajos de eliminación, limpieza y sellado correspondientes.



Vertedero incontrolado en el Parc Natural de l'Albufera



Desde la declaración del parque natural, se han llevado a cabo distintas iniciativas dirigidas a clausurar y restaurar estas zonas de vertido.

A lo largo de los meses de septiembre y octubre de 2013 se ha llevado a cabo la localización de puntos de vertido de residuos sólidos que, de manera irregular, se han venido formando a lo largo de los últimos años. Se han identificado un total de 24 puntos de vertido, 11 de los cuales presentan cierta magnitud (más de 50 m³) y supone, al mismo tiempo, un impacto significativo en la calidad ambiental y paisajística de este espacio protegido; 10 de estos puntos de vertido se localizan en parcelas de titularidad privada mientras que las 13 restantes se ubican en parcelas cuya titularidad es pública.

Del mismo modo, se presentan únicamente aquellos vertederos en el ámbito del Parc Natural, localizados fuera de recintos vallados o cerrados y que suponen un impacto evidente en la calidad ambiental y paisajística del espacio protegido.

La naturaleza de los materiales identificados en cada uno de los vertederos es muy variada siendo, en la mayoría de los casos, residuos sólidos inertes procedentes de construcción y sólidos urbanos de procedencia doméstica. Buena parte de los puntos de acopio presentan también volúmenes importantes de restos de poda y de jardinería y/o residuos procedentes de la actividad agrícola.

A continuación se caracterizan los 24 puntos de vertido zonificados por términos municipales:

TÉRMINO MUNICIPAL	PUNTOS DE VERTIDO
VALENCIA	10
ALFAFAR	4
MASSANASSA	1
CATARROJA	3
SOLLANA	2
SUECA	1
CULLERA	3

4.5. LOCALIZACIÓN DE ELEMENTOS QUE CONFORMAN EL CATÁLOGO DEL PATRIMONIO CULTURAL DEL PARC NATURAL DE L'ALBUFERA

Desde la Oficina de Gestión Técnica se ha seguido trabajado en la elaboración de un inventario de los elementos que forman parte del Patrimonio Cultural de este espacio natural protegido y que, con los años, ha pasado bastante desapercibido.

Se ha ampliado el inventario de hitos y mojones históricos que se reparten por toda la superficie del parque natural y que constituyen elementos incuestionables del tejido histórico del territorio y del paisaje cultural de este espacio.

El Parc Natural de l'Albufera cuenta con un gran número de hitos de esta naturaleza, la mayoría de ellos referidos a mojones de piedra, que constituyen testigos silenciosos del devenir histórico y la evolución socioeconómica y territorial del humedal.



Una de las fitas de piedra que delimitaron los límites de la laguna en 1760

Entre los elementos más representativos de los que han inventariado se señala los amojonamientos realizados en la segunda mitad del siglo XVIII de los límites de l'Albufera y de otros hitos que aún restan de los límites municipales que, poco a poco, fueron estableciéndose conforme avanzaba la ocupación agrícola del humedal.

Por otro lado, existen también un buen número de señales y marcas de límites de canales y acequias, parcelas e incluso de caminos y carreteras antiguas que aún perduran.

El propósito es sido registrar y dejar constancia de estos elementos y facilitar así la labor posterior para valorar su importancia histórica y la necesidad de su conservación.



Una de las fitas de piedra que aparecen en zonas agrícolas del Parc Natural de l'Albufera. (El Brosquill, Valencia)

La realización de este inventario constituye el paso previo necesario para conocer la importancia y el estado de conservación de este patrimonio y así estar en disposición de elaborar la propuesta del correspondiente Catálogo de Bienes de Interés Cultural o de Relevancia Local del parque natural, que permita poner en marcha proyectos, planes de actuación y programas dirigidos a garantizar la conservación, mejora, rehabilitación y recuperación de los mismos.

Este inventario se recoge en una base de datos referidos a todos aquellos elementos del patrimonio cultural (construcciones tradicionales, naves agrícolas, chimeneas, elementos de manejo y gestión de, agua, caminos, puentes, *sequers*, hitos y mojones, etc.) que cuentan con determinado valor ya sea por su antigüedad, su singularidad o interés cultural. No ha habido modificaciones con respecto a los datos inventariados en 2012.

ELEMENTO	Nº (*)
ÁRBOLES SIGNIFICATIVOS	2
BARRACAS	27
CAMINOS/CANALES HISTÓRICOS/VÍAS PECUARIAS	14
CHIMENEAS	11
CONSTRUCCIONES AGRÍCOLAS	10
CONSTRUCCIONES TRADICIONALES	38
ELEMENTOS DE USO AGRÍCOLA	9
ELEMENTOS GEOLÓGICOS Y MORFOLÓGICOS DE INTERÉS	1
ELEMENTOS SINGULARES	4
EMBARCADEROS	3
ERMITAS	5
HITOS Y MOJONES	22
MAQUINARIA Y ELEMENTO DE GESTIÓN HIDRÁULICA	5
MOTORES	36
PAISAJES DE INTERÉS	5
PANELES CERÁMICOS	2
PUENTES	21
YACIMIENTOS ARQUEOLÓGICOS	26

Número de elementos que forman parte de la base de datos del Patrimonio Cultural del Parc Natural de l'Albufera. 2013. (*) Cifras no definitivas ya que aumentan con el desarrollo del trabajo de campo

5. PROGRAMA DE MANTENIMIENTO

Uno de los programas básicos que se lleva a cabo desde la Oficina de Gestión Técnica del Parc Natural de l'Albufera se refiere a la conservación del medio, dentro del cual se integran todas las labores de mantenimiento del entorno que incluyen actuaciones sobre la vegetación (desbroce, poda,...), recogida de residuos y mantenimiento de ambientes naturales y equipamientos llevados a cabo por la brigada de operarios adscrita al parque natural.

La brigada de mantenimiento adscrita al Parc Natural de l'Albufera ha desarrollado diferentes trabajos de mantenimiento y gestión de los hábitats en el espacio protegido.



La brigada realizando labores de mantenimiento y conservación

Entre las acciones llevadas a cabo se señala:

- Control de vegetación y adecuación de equipamientos en diferentes *Ullals*
- Recogida de residuos
- Limpieza de hábitats acuáticos (acequias, canales,...)
- Eliminación de vegetación exótica

5.1. ACTUACIONES POR MUNICIPIOS

A continuación se recogen las acciones llevadas a cabo por la Brigada de Mantenimiento del Parc Natural de l'Albufera, por municipios, a los largo de 2013.

	VALENCIA	ALFAFAR	SEDAVI	MASSANASSA	CATARROJA	ALBAL	BENIPARRELL	SILLA	SOLLANA	SUECA	CULLERA	ALBALAT DE LA RIBERA	ALGEMESÍ
ACONDICIONAMIENTO DE ULLALS	2	2							12	13		26	
COLOCACIÓN DE CAJAS-NIDO	1												
LIMPIEZA DE ESPACIOS NATURALES	24	17		9	11	5	1	8	14	23	9	4	8
PLANTACIONES, RETIRADA DE ÁRBOLES CAÍDOS Y PODA	2	1							1	5		1	
MANTENIMIENTO DEL CENTRO DE INTERPRETACIÓN	10												
ADECUACIÓN DE ÁREAS DE USO PÚBLICO	4							1		2	3		
REINTRODUCCIÓN DE ESPECIES													
AECUACIÓN DE INFRAESTRUCTURAS E INSTALACIONES	34							2		4			
TRATAMIENTO DE LA VEGETACIÓN	2	3		1					4	1	1		
ELIMINACIÓN DE EXÓTICAS	1								1	7	8	1	
RESTAURACIÓN DE HÁBITATS													
ADECUACIÓN Y MEJORA DE PUNTOS DE AGUA				2									
REVISIÓN, REALIZACIÓN Y COLOCACIÓN DE SEÑALES	1	1							1	1			
COLOCACIÓN Y REPARACIÓN DE VALLAS	1							3	1	2		1	
LIMPIEZA DE INFRAESTRUCTURAS E INSTALACIONES		3	1	1	1	1		2		8	2		6
ADECUACIÓN DE SENDEROS E ITINERARIOS													
ARREGLO DE CAMINOS Y SENDAS													
ADECUACIÓN DE SENDEROS E ITINERARIOS													
ADECUACIÓN DEL PATRIMONIO HISTÓRICO													
RECOGIDA DE ANIMALES MUERTOS													
REGENERACIÓN DE ÁREAS DEGRADADAS													



5.2. DISTRIBUCIÓN ANUAL DE LAS ACTUACIONES

La tabla siguiente recoge las actividades realizadas por la Brigada de Mantenimiento del Parc Natural de l'Albufera a lo largo del 2013.

	ENERO	FEBRERO	MARZO	ABRIL	MAYO	JUNIO	JULIO	AGOSTO	SEPTIEMBRE	OCTUBRE	NOVIEMBRE	DICIEMBRE
ACONDICIONAMIENTO DE ULLALS	9	5		7	6	6	3	1	9	2	5	2
COLOCACIÓN DE CAJAS-NIDO						1						
LIMPIEZA DE ESPACIOS NATURALES	6	4	6	11	4	8	15	25	9	18	14	13
PLANTACIONES, RETIRADA DE ÁRBOLES CAÍDOS Y PODA	3	3	3			1						
MANTENIMIENTO DEL CENTRO DE INTERPRETACIÓN	6	2		1						1		
ADECUACIÓN DE ÁREAS DE USO PÚBLICO		2		3	1	3			1			
REINTRODUCCIÓN DE ESPECIES												
ADECUACIÓN DE INFRAESTRUCTURAS E INSTALACIONES	4	6	2	2	4	6	2	3	4	3	1	3
TRATAMIENTO DE LA VEGETACIÓN		2		1	1		1	1	1	1	2	2
ELIMINACIÓN DE EXÓTICAS	2	1		1	2		3	1	1	4	1	2
RESTAURACION DE HABITATS												
ADECUACIÓN Y MEJORA DE PUNTOS DE AGUA										2		
REVISIÓN, REALIZACIÓN Y COLOCACIÓN DE SEÑALES					1		1		1		1	
COLOCACIÓN Y REPARACIÓN DE VALLAS						1	3	2	2			
LIMPIEZA DE INFRAESTRUCTURAS E INSTALACIONES	4	6	2	2	4	6	2	3	4	3	1	3
ADECUACIÓN DE SENDEROS E ITINERARIOS												
ARREGLO DE CAMINOS Y SENDAS												
ADECUACIÓN DE SENDEROS E ITINERARIOS												
ADECUACIÓN DEL PATRIMONIO HISTÓRICO												
RECOGIDA DE ANIMALES MUERTOS												
REGENERACIÓN DE ÁREAS DEGRADADAS												

5.3. TRABAJOS DE ELIMINACIÓN DE VEGETACIÓN EXÓTICA E INVASORA

A lo largo de 2013 la Conselleria d'Infraestructures, Territori i Medi Ambient, a través de la Oficina de gestión Técnica del Parc Natural de l'Albufera, lleva a cabo un intensivo programa de eliminación de especies de vegetación exótica en diferente enclaves del espacio protegido.

A lo largo del primer trimestre se realizaron trabajos de eliminación de especies como caña, pitas, Uña de gato, Hierba del Asno, eucalipto, en el entorno del Mareny de Cullera, , el *Ullal* de Baldoví, el *Ullal* de Senillera 2 en Albalat de la Ribera, en la Devesa de El Saler y en las dunas de El Perelló

A lo largo de abril a junio, la Brigada de Mantenimiento llevó a cabo diferentes actividades de mantenimiento y recuperación de hábitats naturales entre las que se señalan trabajos de replantación con Lirio amarillo y especies de vegetación palustre en los canales de la finca de Malta (Sueca) y La Ratlla (Silla), trabajos de eliminación de especies de vegetación exótica (caña, Hierba del Asno, Uña de gato y pitas) en Sollana y zonas litorales de Sueca, Valencia y Cullera.

El periodo estival suele coincidir con un mayor desarrollo de diferentes especies invasoras, por lo que es importante aumentar los esfuerzos dirigidos a erradicar este tipo de especies incluidas en el Decreto 213/2009, de 20 de noviembre, del *Consell*, por el que se aprueban medidas para el control de especies exóticas invasoras en la Comunitat Valenciana.

Estos trabajo han supuesto la eliminación de varias especies exóticas, entre las que se señalan la Onagra o Hierba del Asno *Oenothera biennis*, una especie invasora originaria del continente americano que está proliferando con rapidez en puntos específicos del Parc Natural de l'Albufera, la Caña *Arundo donax*, la Uña de gato *Carpobrotus edulis*, Yuca *Yucca aloifolia*, Pita *Agave sp.* Y el Duraznillo de agua *Ludwigia grandiflora*, entre otras.

Entre los meses de julio y septiembre se lograron eliminar cerca de 80 m³ de plantas exóticas, siendo la más numerosa la caña (44m³) y la onagra (25m³)

Los enclaves en los que se ha trabajado son las dunas y malladas litorales del parque natural (zonas de El Mareny de Sant Llorenç, El Dosel, la Devesa de l'Albufera y

El Perello) localizados en los términos municipales de Valencia, Sueca y Cullera, así como *ullals* (*ullals* de La Senillera en Albalat de la Ribera y el *ullal* de El Forner en Sollana) y en enclaves palustres aislados como el Estany de la Plana y tramos puntuales de acequias.

Entre los meses de octubre y diciembre de 2013 se continuó con los trabajos periódicos de eliminación de vegetación exótica e invasora en diferentes enclaves del espacio protegido.

Estos trabajos, han ido dirigidos a controlar especies como la Onagra o Hierba del Asno *Oenothera biennis* (4m³ retirados), la Uña de gato *Carpobrotus edulis* (5m³ retirados), Pita *Agave sp.* (3m³ retirados), y Caña india *Canna indica* (3m³ retirados).



Eliminación de Onagra o Hierba del Asno *Oenothera biennis*

Destaca la puesta en marcha de trabajos de erradicación de la Hierba de La Pampa *Cortaderia selloana*, especie que está proliferando en puntos concretos del litoral, especialmente en Cullera. Es este periodo se retiran un total de 26 pies de esta especie.

Los enclaves en los que se ha trabajado son las dunas y malladas litorales del parque natural (zonas de El Mareny de Sant Llorenç, El Dosel, la Devesa de l'Albufera y El Perello) localizados en los términos municipales de Valencia, Sueca y Cullera.

A lo largo de 2013 el total de volumen de vegetación exótica eliminada se recoge en la siguiente tabla:

ESPECIE	VOLUMEN (m ³)
Caña <i>Arundo donax</i>	27
Hierba de asno <i>Oenothera biennis</i>	32
Pita <i>Agave sp.</i>	6,2
Uña de gato <i>Carpobrotus spp.</i>	3,5
<i>Opuntia sp.</i> y <i>Cylindropuntia sp.</i>	0
Yuca <i>Yucca aloifolia</i>	0
Duraznillo <i>Ludwidia grandiflora</i>	2
Eucaliptus (ramas)	6
TOTAL	76,7

5.4. ELIMINACIÓN DE RESIDUOS

A lo largo de 2013 una de las actividades que más tiempo y dedicación requiere por parte de la Brigada de Mantenimiento hace referencia a los trabajos de retirada de residuos en el Parc Natural de l'Albufera.

Esta acción se refiere principalmente a la eliminación de residuos fitosanitarios y envases que son arrastrados por las muchas acequias que discurren hacia l'Albufera y los canales principales tributarios.

En conjunto, el volumen total de residuos retirados a lo largo de 2013 ha sido de 695,5 m³. La tabla siguiente muestra las cantidades de cada uno de los diferentes tipos de residuos:

TIPO DE RESIDUO	VOLUMEN (m ³)
Basura y residuos domésticos	342
Envases fitosanitarios	100
Residuos de cristal	16,5
Residuo vegetal	191
Vertido gasoil	0,46
TOTAL	695,5



Trabajos de recogida de fitosanitarios durante la temporada del arroz

5.5. SIGFITO

Desde el año 2005, el Parc Natural de l'Albufera participa en el sistema de recogida de residuos de envases SIGFITO. Por este motivo, las instalaciones de la oficina de Gestión cuentan con las medidas necesarias para ser considerado como Punto de recogida autorizado.

En el ejercicio correspondiente a 2013, los residuos de envases entregados por la Oficina de gestión Técnica al Sistema Integrado de Gestión SIG dirigido desde SIGFITO Agroenvases S.L. ha sido de 520,0 kg. Parte de esta cantidad se debe a las labores de recogida de envases llevada a cabo por la propia brigada y también por la aportación de agricultores de El Palmar y de localidades próximas

5.6. OTROS TRABAJOS DE MANTENIMIENTO

Además de las labores señaladas anteriormente, se han llevado a cabo actuaciones encaminadas a la adecuación de equipamientos en diferentes *Ullals*, la limpieza de hábitats acuáticos (acequias, canales,...), la señalización y mejora de los cierres en



determinadas zonas sensibles para la nidificación de aves (Charrancito común, Chorlitejo chico, Chorlitejo patinegro, Canastera común), entre las que se señala la Duna de La Punta y una parcela localizada en Pinedo (Valencia).

Cabe señalar la participación de una brigada compuesta por diez operarios y dos vehículos de apoyo, en el marco de un convenio de colaboración entre la Obra Social de La Caixa y la Conselleria d'Infraestructures, Territori i Medi Ambient, para favorecer la integración en el empleo de sectores sociales desfavorecidos, que durante los meses de mayo y junio llevaron a cabo diferentes actividades de mantenimiento y recuperación de los hábitats naturales en l'Albufera.

Cabe destacar, también, los trabajos llevados a cabo, entre el 28 de noviembre y el 4 de diciembre, relacionados con la retirada de carburante vertido en una acequia del término municipal de Alfafar. Este suceso requirió del apoyo de un camión cuba de extracción de fangos provisto con los medios de succión y vaciado de productos líquidos de esta naturaleza y supuso la extracción de aproximadamente 5.000 litros de material de la acequia para su posterior traslado a vertedero autorizado.

6. PLANIFICACIÓN PARA LA INTEGRACIÓN DEL ENTORNO SOCIAL DEL PARC NATURAL DE L'ALBUFERA

Las actividades de uso público que desarrolla la Conselleria d'Infraestructures, territori i Medi Ambiente en el Parc Natural de l'Albufera son muy diversas. Se dispone de un conjunto de instalaciones y equipamientos entre los que merece especial mención el Centro de Interpretación "Racó de l'Olla". Desde dicho centro se lleva a cabo programas de educación ambiental, interpretación del patrimonio, comunicación y divulgación dirigidos a integrar a la sociedad en la conservación y disfrute del espacio protegido.

6.1. PROGRAMA DE COMUNICACIÓN Y DIVULGACIÓN

La comunicación ambiental es un proceso de interacción social que facilita a la sociedad la comprensión de los problemas ambientales y sus interdependencias,

posibilitando de esta forma que los ciudadanos se cuestionen los problemas socioambientales en vistas a la generación de un pensamiento crítico.

Para una buena gestión del parque natural se hace necesaria la participación de todos los agentes sociales, por lo que es preciso emprender acciones e comunicación y divulgación eficientes y capaces de crear un diálogo social que permita a los gestores del parque la toma de mejores decisiones.

En el Parc Natural de l'Albufera se han desarrollado unas líneas de actuación que abordan los diferentes aspectos relacionados con el intercambio de información entre los diferentes actores implicados en el parque en materia de uso público, para así poder transmitir a los usuarios y visitantes los valores del espacio natural.

6.1.1. Exposición “La Granja. 100 anys d’historia”, una retrospectiva sobre la Estación arrocerera de Sueca.

El Parc Natural de l'Albufera ha colaborado en el montaje de la exposición “La Granja. 100 anys d’historia”, una retrospectiva sobre la estación Arrocerera de Sueca., organizada en la Sala d’Exposicions *Els Porxets* en la localidad de Sueca.

Esta muestra, abierta entre mediados de abril y mediados de mayo, recogió los avances realizados por este centro investigador, el actual Departamento de Arroz del Instituto Valenciano de Investigaciones Agrarias (IVIA), a lo largo del último siglo en cuanto a la mejora de variedades y técnicas del cultivo del arroz.

En concreto la colaboración se ha centrado en el montaje de una instalación formada por varias balsas en las que se recirculaba el agua, en la que se presentaban las distintas variedades de arroz obtenidas por este centro.

6.1.2. Colaboración con el festival de cine “AMFIBI 2013”

El Parc Natural de l'Albufera, a través de la Oficina de gestión Técnica, ha colaborado un año más en el desarrollo de un festival de cine al aire libre dedicado a los humedales y a l'Albufera en particular.

El festival Amfibi, organizado por la Fundació Assut, es un certamen dedicado a la promoción, la divulgación y la preservación de los valores naturales y culturales de las zonas húmedas, en particular de l'Albufera, a través del cine y el video, la música, la fotografía, la gastronomía, el teatro y otros medios y disciplinas.

Su objetivo es generar conciencia y sensibilización social sobre la importancia que tienen los humedales en el mundo.

Se trata de contribuir al conocimiento y a la conservación de tantas culturas que manifiestan esta identidad anfibia, asociada al humedal y determinadas por él.

La edición de 2013 se llevó a cabo en las instalaciones de la *Trilladora del Tocaio*, en El Palmar, y contó con diversas actividades entre las que cabe señalar la proyección de una serie de trabajos audiovisuales y obras cinematográficas, un concierto de música tradicional valenciana, una exposición sobre l'Albufera y una muestra de las diferentes entidades e instituciones que trabajan por y para la conservación de los humedales.



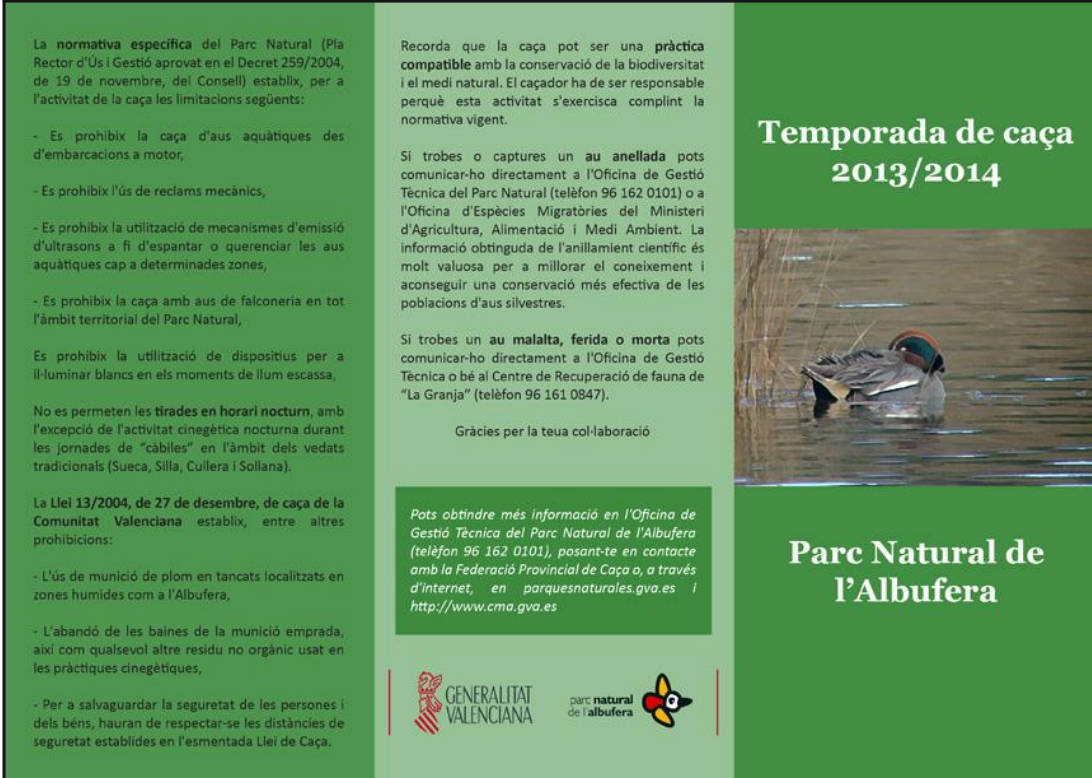
Proyecciones nocturnas en el marco del festival Amfibi 2013

6.1.3. Elaboración de un folleto informativo de la temporada de caza 2012/2013 en el Parc Natural de l'Albufera

Desde la Oficina de Gestión Técnica se elabora un tríptico informativo sobre las condiciones y normas específicas relacionadas con la temporada de caza 2012/2013 en particular y con la práctica cinegética en general, en el ámbito del Parc Natural de l'Albufera. Este material va dirigido al colectivo de cazadores que se integran en los 19

acotados registradas en este entorno y en ella se aporta información sobre el calendario marco de caza, horarios, condiciones particulares para el régimen de Cábiles, especies cinegéticas, etc.

Paralelamente con esta iniciativa, ha sido elaborado un dossier informativo con la documentación básica relacionada con la práctica de la caza en l'Albufera y que ha sido remitida a los diferentes cuerpos de seguridad y vigilancia que operan en este espacio protegido.



Temporada de caça 2013/2014

Parc Natural de l'Albufera

La normativa específica del Parc Natural (Pla Rector d'Ús i Gestió aprovat en el Decret 259/2004, de 19 de novembre, del Consell) estableix, per a l'activitat de la caça les limitacions següents:

- Es prohibeix la caça d'aus aquàtiques des d'embarcacions a motor,
- Es prohibeix l'ús de reclams mecànics,
- Es prohibeix la utilització de mecanismes d'emissió d'ultrasons a fi d'espantar o querençar les aus aquàtiques cap a determinades zones,
- Es prohibeix la caça amb aus de falconeria en tot l'àmbit territorial del Parc Natural,

Es prohibeix la utilització de dispositius per a il·luminar blancs en els moments de llum escassa,

No es permeten les tirades en horari nocturn, amb l'excepció de l'activitat cinegètica nocturna durant les jornades de "cábiles" en l'àmbit dels vedats tradicionals (Sueca, Silla, Cullera i Sollana).

La Llei 13/2004, de 27 de desembre, de caça de la Comunitat Valenciana estableix, entre altres prohibicions:

- L'ús de munició de plom en tancats localitzats en zones humides com a l'Albufera,
- L'abandó de les baines de la munició emprada, així com qualsevol altre residu no orgànic usat en les pràctiques cinegètiques,
- Per a salvaguardar la seguretat de les persones i dels béns, hauran de respectar-se les distàncies de seguretat establides en l'esmentada Llei de Caça.

Recorda que la caça pot ser una pràctica compatible amb la conservació de la biodiversitat i el medi natural. El caçador ha de ser responsable perquè esta activitat s'exercisca complint la normativa vigent.

Si trobes o captures un au anellada pots comunicar-ho directament a l'Oficina de Gestió Tècnica del Parc Natural (telèfon 96 162 0101) o a l'Oficina d'Espècies Migratòries del Ministeri d'Agricultura, Alimentació i Medi Ambient. La informació obtinguda de l'anillament científic és molt valuosa per a millorar el coneixement i aconseguir una conservació més efectiva de les poblacions d'aus silvestres.

Si trobes un au malalta, ferida o morta pots comunicar-ho directament a l'Oficina de Gestió Tècnica o bé al Centre de Recuperació de fauna de "La Granja" (telèfon 96 161 0847).

Gràcies per la teua col·laboració

Pots obtenir més informació en l'Oficina de Gestió Tècnica del Parc Natural de l'Albufera (telèfon 96 162 0101), posant-te en contacte amb la Federació Provincial de Caça o, a través d'internet, en [parquesnaturales.gva.es](http://www.parquesnaturales.gva.es) i <http://www.cma.gva.es>

Folleto que recoge las condiciones y normas que regulan la actividad de la caza de aves acuáticas en la temporada 2013/2014

6.1.4. Página web

El acceso a internet se ha visto ampliado en los últimos años con la incorporación de nuevos contenidos en la página web de parques naturales de la Comunidad Valenciana que gestiona la Conselleria d'Infraestructures, Territori i Medi Ambient.

La web de parques naturales (<http://parquesnaturales.gva.es>) se ha actualizado, ofreciendo más información sobre los diferentes recursos y materiales relacionados en el parque.

Durante 2013 el número de visitas a la web del Parc Natural de l'Albufera ha sido 444.353, un 64% más que en el año 2012, convirtiéndose en el tercer parque más visitado de la Comunidad Valenciana.

6.2. PROGRAMA DE EDUCACIÓN AMBIENTAL

Dentro de este programa, una de las líneas de trabajo es “Desarrollar jornadas de Educación Ambiental para niños, familias y turistas en el Centro de Interpretación “Racó de l'Olla”. Por ello, los guías del parque natural han desarrollado las siguientes jornadas, englobadas bajo el título “Embárcate en el Parc Natural de l'Albufera”.

Para cada jornada planificada, se elaboró un cartel divulgativo. Para dar difusión de las actividades, este cartel se colgó en la página web de los parques naturales de la Comunidad Valenciana, se envió por email al coordinador de la Red Tourist Info de Valencia, a los responsables de comunicación de los Patronatos provinciales de Turismo de las tres Diputaciones provinciales, y a la base de datos de interesados en jornadas propia del parque natural.

A lo largo del 2103 se realizaron un total de **12 actividades planificadas** en las que participaron un total de **420 personas atendidas** por dos guías.

6.2.1. ¿Quieres conocer el Parc Natural de l'Albufera?

Los días 3 y 31 de marzo, los guías del parque natural organizaron una jornada participativa bajo el título “¿Quieres conocer el Parc Natural de l'Albufera?”.

La jornada comenzó con la recepción de los participantes en el aparcamiento del Centro de Interpretación “Racó de l'Olla”, donde se les dio la bienvenida.

Posteriormente se les hizo una presentación del Parc Natural de l'Albufera y del “Racó de l'Olla, lugar en que se encuentra ubicado el Centro de Interpretación. La presentación consistió en la explicación del proceso de formación de la laguna, los ambientes del parque natural, sus usos y actividades tradicionales, problemática actual y su regulación, con el objeto de dar a conocer los valores naturales y culturales del entorno, informar sobre sus usos, regulación y normativa, así como promover normas básicas de comportamiento y actuación.

Posteriormente se procedió a su conocimiento “in situ” a través de un pequeño recorrido por el entorno del “Racó de l'Olla” a través del cual los asistentes pudieron descubrir y disfrutar de la flora y de la fauna presente.

EMBÁRCATE EN EL PARC NATURAL DE L'ALBUFERA

¿QUIERES CONOCER EL PARC NATURAL DE L'ALBUFERA?

Te proponemos una visita guiada por el “Racó de l'Olla” de la mano de los guías del Parc Natural los días 3 y 31 de marzo


El punto de encuentro será el aparcamiento del *Racó de l'Olla* a las 9:00 horas (rogamos máxima puntualidad ya que el aparcamiento quedará cerrado durante el desarrollo de la visita)



Quedas invitado a descubrir este entorno natural tan emblemático

Las plazas son limitadas así que llama al 961627345 si quieres reservar la tuya

La visita durará hasta las 11:30, trae ropa cómoda, calzado apropiado, prismáticos, cámara de fotos y almuerzo.

TE ESPERAMOS








Grupo de participantes por la reserva del *Racó de l'Olla*



Con esta actividad, en la que participaron un total de 89 personas, que se podría calificar como recreativa, didáctica, socio-cultural, turística y conservacionista entre otros, se ha conseguido llegar a la población local de una manera directa y cercana.

6.2.2. “¿Te animas a conocer el corazón del Parque?”

Los guías del parque organizaron los días 14 y 21 de abril una jornada participativa bajo el título “¿Te animas a conocer el corazón del parque?”.

La jornada comenzó con la recepción de los participantes en el aparcamiento situado a la entrada de la pedanía de El Palmar, donde se les dio la bienvenida y unas pequeñas pinceladas de la visita y se presentó a los barqueros con los que se iba a salir en barca.

EMBÁRCATE EN EL PARC NATURAL DE L'ALBUFERA






¿TE ANIMAS A CONOCER EL CORAZÓN DEL PARQUE?

LOS DÍAS 14 Y 21 DE ABRIL NOS EMBARCAREMOS EN UN ALBUFERENC

EL PUNTO DE ENCUENTRO SERÁ EL APARCAMIENTO DE EL PALMAR A LAS 9:30 HORAS (SE RUEGA PUNTUALIDAD)

LA VISITA DURARÁ HASTA LAS 11:00

YA SABEIS QUE LAS VISITAS SON GRATUITAS, PERO ESTA VEZ DISFRUTAREMOS DEL SERVICIO DE LOS BARQUEROS DE LA ZONA, QUE NOS HACEN UN PRECIO ESPECIAL DE 2 EUROS POR PERSONA.

RECOMENDAMOS TRAER GORRA, PROTECCIÓN SOLAR, ROPA CÓMODA, CALZADO APROPIADO, PRISMÁTICOS Y CÁMARA DE FOTOS



Las plazas son limitadas

La reserva se realizará exclusivamente llamando al 961627345

Posteriormente, el grupo se desplazó andando hasta el embarcadero. El día 14 se embarcó en una barca y el día 21, debido a la gran afluencia de participantes, se embarcó en dos “albuferenc”.



Participantes embarcando en un *albuferenc*

El recorrido duró aproximadamente una hora y durante el mismo se fueron dando explicaciones acerca de la formación de la laguna, actividad tradicional de la pesca, la transformación que ha sufrido l'Albufera a lo largo de los años, su problemática actual,

actuaciones llevadas a cabo para su recuperación, flora y fauna presentes, así como todas las inquietudes que los participantes fueron exponiendo.

Tras el recorrido en barca se visitó la “Trilladora de El Tocaio” en la población de El Palmar, donde se pudo conocer de cerca los aperos que antaño se utilizaban para el cultivo del arroz y se proyectó un audiovisual sobre l'Albufera de los años 60.



Vistando la Trilladora del Tocaio

En esta actividad participaron un total de 105 personas y resultó ser la manera directa, cercana y divertida de dar a conocer los valores del parque a la población local.

6.2.3. “Ven a conocer uno de los lugares más enigmáticos de Valencia”

Los días 19 y 25 de mayo, los guías del parque natural organizaron una jornada participativa bajo el título “Ven a conocer uno de los lugares más enigmáticos de Valencia”. Debido a cuestiones de logística, la jornada del día 19 se trasladó al 1 de junio.

EMBÁRCATE EN EL PARC NATURAL DE L'ALBUFERA

VEN A CONOCER UNO DE LOS LUGARES MÁS ENIGMÁTICOS DE VALENCIA



Los días 19 y 25 de mayo realizaremos un itinerario guiado por la Devesa, un arenal costero mediterráneo de indudable valor geológico, ecológico y paisajístico.

No olvides llevar ropa y calzado apropiado, así como protección solar, gorra y agua.

El punto de encuentro será el aparcamiento del Centro de Interpretación Racó de l'Olla a las 9:00 horas; os pedimos máxima puntualidad.

Las plazas son limitadas, así que llama al 961627345 para hacer la reserva.

ACTIVIDAD NO RECOMENDADA A MENORES DE 8 AÑOS

La jornada comenzó con la recepción de los participantes y la actividad consistió en dos partes; en la primera de ellas se realizó una presentación introductoria sobre el Parc Natural de l'Albufera, haciendo hincapié en sus diferentes ambientes. La segunda parte consistió específicamente en un itinerario por los diferentes ambientes de la Devesa de El Saler. El recorrido se inició en el Centro de Interpretación "Racó de l'Olla".



Itinerario guiado por la Devesa de El Saler

La Devesa representa uno de los arenales costeros mediterráneos formados en el holoceno que aún subsisten. Es uno de los lugares más valorados por la población local del parque.



Atendiendo las explicaciones de uno de los guías del parque natural

Esta actividad, que fue recreativa y educativa, contó con la participación de 87 personas, las cuales pudieron disfrutar de un entorno único en las proximidades de la ciudad de Valencia y, a la vez, aprendieron a apreciar el valor histórico, paisajístico, lúdico, ecológico y conservacionista del mismo.

6.2.4. “¿Quieres conocer la avifauna nidificante?”

Los días 9 y 30 de junio, los guías del parque natural organizaron una jornada participativa bajo el título “¿Quieres conocer la avifauna nidificante?”.

EMBÁRCATE EN EL PARC NATURAL DE L'ALBUFERA



¿QUIERES CONOCER LA AVIFAUNA NIDIFICANTE?

Los días 9 y 30 de junio realizaremos una actividad de observación e identificación de la avifauna que nidifica en el "Racó de l'Olla".

Si quieres participar llama al 961627345 ya que las plazas son limitadas. Sería conveniente que trajeras prismáticos y cámara de fotos.

No olvides llevar ropa y calzado apropiado así como repelente de insectos.

La actividad comenzará a las 9:00 h. en el aparcamiento del "Racó de l'Olla" y durará hasta las 11:00 h. aproximadamente.

¡Animate, pasarás un rato agradable y aprenderás cosas curiosas!



Esta actividad se realizó íntegramente en la Reserva del "Racó de l'Olla", comenzando con la recepción de los visitantes en el Centro de Interpretación donde se les dio una charla acerca del parque natural y de la reserva del "Racó de l'Olla". Posteriormente se realizó un taller de identificación de aves en el observatorio de la laguna pública.



Grupo de participantes en el observatorio del "Racó de l'Olla"

Esta actividad contó con la participación de un total de 23 personas que pudieron disfrutar y conocer las aves que nidifican en la reserva del "Racó de l'Olla".

6.2.5. “Nos volvemos a embarcar en un *albuferenc*”

Los días 2 y 23 de noviembre los guías del Parc Natural de l'Albufera organizaron una jornada participativa bajo el título: “Nos volvemos a embarcar en un *albuferenc*”.

EMBÁRCATE EN EL PARC NATURAL DE L'ALBUFERA



NOS VOLMEMOS A
EMBARCAR EN UN
ALBUFERENC LOS DÍAS 2 Y
23 DE NOVIEMBRE.

EL PUNTO DE ENCUENTRO SERÁ EL
APARCAMIENTO DE EL PALMAR A LAS
09:30 HORAS (SE RUEGA PUNTUALIDAD).

RECUERDA QUE TODAS NUESTRAS
ACTIVIDADES SON GRATUITAS. NO
OBSTANTE, EN ESTA OCASIÓN, AL CONTAR
CON EL SERVICIO DE LOS BARQUEROS Y LA
ENTRADA A LA “TRILLADORA DEL TOCAIO”,
TENDRÁ UN PRECIO DE 3.50 EUROS POR
ADULTO Y 1 EURO POR NIÑO.

Recomendamos traer gorra, protección
solar, ropa cómoda, calzado apropiado,
prismáticos y cámara de fotos.



Las plazas son limitadas.
La reserva se realizará
exclusivamente llamando
al 961627345

En caso de condiciones meteorológicas
adversas, el Equipo de Educación Ambiental
se reserva el derecho a posponer la actividad
a otro día.



La actividad comenzó con la recepción de los participantes en el aparcamiento de la pedanía de El Palmar, donde se les dio la bienvenida y una charla introductoria sobre la actividad a realizar y sobre el parque natural.

Posteriormente se procedió a embarcar en una embarcación tradicional de l'Albufera, y se realizó un itinerario de, aproximadamente, una hora de duración. A lo largo del mismo se fueron tratando diferentes temáticas relacionadas con el espacio natural y los participantes pudieron disfrutar del paisaje, descubrir su riqueza avifaunística así como otros aspectos relacionados con el entorno, tales como las artes de pesca, especies botánicas, actuaciones llevadas a cabo para su recuperación, etc.

Después del itinerario en barca se visitó la “Trilladora del Tocaio” ubicada junto al embarcadero de El Palmar. Allí los asistentes a la jornada pudieron conocer de cerca

los aperos que antaño se utilizaban para el cultivo de arroz y pudieron disfrutar de una proyección de l'Albufera de los años 60.



Avistamiento de aves desde una embarcación típica de l'Albufera



Grupo de participantes en la "Trilladora del Tocaio"

Con esta actividad, a la que vinieron un total de 80 personas, se consiguió llegar a la población local de una manera amena, cercana y didáctica.

6.2.6. ¿Quieres conocer a nuestros visitantes invernantes alados?

Los días 7 y 14 de diciembre, los guías del parque natural organizaron una jornada participativa bajo el título: “¿Quieres conocer a nuestros visitantes invernantes alados?”.

En invierno el Parc Natural de l'Albufera acoge a una importante comunidad de aves acuáticas, destacando las anátidas, las gaviotas, los limícolas, las garzas y los cormoranes. Se trata de un periodo del año en el que las aves tratan de evitar los efectos de las bajas temperaturas desplazándose hacia lugares y latitudes más cálidas como la nuestra.

En esta época el humedal registra las mayores concentraciones invernantes de aves acuáticas y da cobijo a un elevado número de especies que encuentran en este lugar un enclave en el que superar los meses más fríos.



Anátidas en la laguna de uso público del “Racó de l'Olla”

Las anátidas se concentran en las zonas de reserva de la *Mata del Fang* y el *Racó de l'Olla* y, también, en los *vedats* tradicionales.

La jornada comenzó en el centro de Interpretación “Racó de l'Olla”, ubicado en la reserva del mismo nombre, donde se impartió una charla introductoria y, posteriormente se realizó un itinerario interpretativo hasta un observatorio de aves, donde se realizó la actividad de identificación de aves.

A esta jornada asistieron un total de 36 personas.



GENERALITAT
VALENCIANA



parc natural
de l'albufera

**Parc Natural
de l'Albufera**



Vols conèixer als nostres visitants hivernants alats?
¿Quieres conocer a nuestros visitantes invernantes alados?

<p>Observació guiada de l'avifauna hivernant en el Racó de l'Olla. Embarca't en el Parc Natural de l'Albufera! Data: Dissabtes 7 i 14 de desembre de 2013 Horari i lloc d'inici: de 9:30h a 11:30h. Aparcament del Centre de Informació del Racó de l'Olla</p> <p><i>Observación guiada de la avifauna invernante en el Racó de l'Olla. ¡Embárcate en el Parc Natural de l'Albufera!</i> Fecha: Sábados 7 y 14 de diciembre de 2013 Horario y lugar de inicio: de 9:30 h a 11:30h. Aparcamiento del Centro de Información del Racó de l'Olla</p>	<p>Places limitades / Plazas limitadas Inscripció a / Inscripción en:</p> <p style="text-align: center;">Raco_olla@gva.es 961 627 345</p> <div style="text-align: right;">  </div>
<p>Observacions / Observaciones:</p> <p><small>Activitat gratuïta. Inscripció obligatòria. Recomanem portar roba còmoda, prismàtics i càmera de fotos.</small></p> <p><small>Actividad gratuita. Inscripción obligatoria. Recomendamos traer ropa cómoda, prismáticos y cámara de fotos.</small></p>	

6.3. PROGRAMA DE INTERPRETACIÓN DEL PATRIMONIO

Con el objeto de mostrar el significado e importancia del legado natural, histórico y cultural del Parc Natural de l'Albufera a los visitantes, desde el Centro de Interpretación *Racó de l'Olla* se lleva a cabo un Programa de Interpretación del Patrimonio que contribuye a mejorar el grado de conocimiento de espacio protegido y

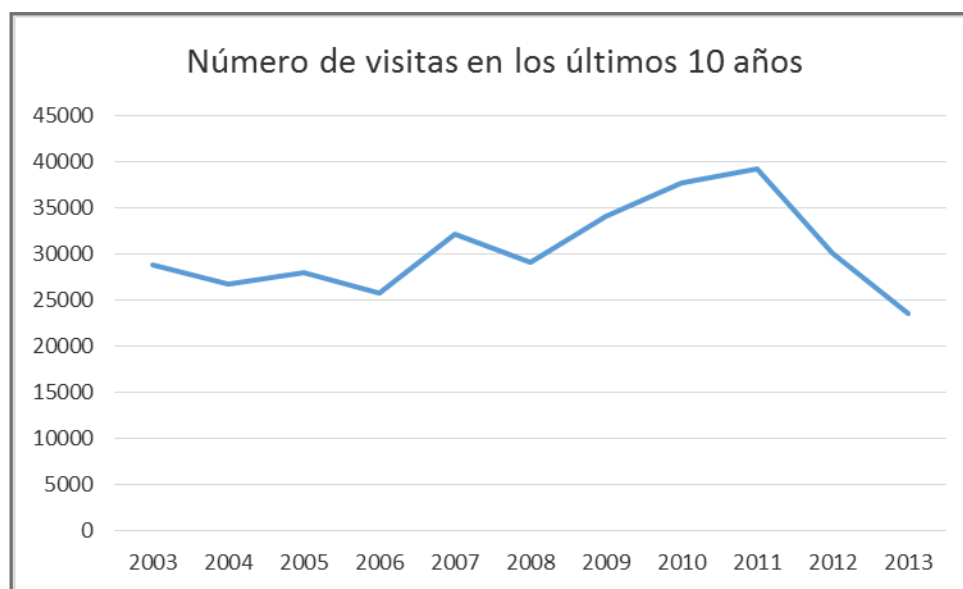
permite garantizar un estado de conservación óptimo del patrimonio natural y cultural del mismo.

Las visitas interpretativas atendidas por los guías del parque contribuyen de manera directa a la hora de transmitir valores y lograr la complicidad del visitante con el entorno. La posibilidad de adaptar el mensaje a las características y necesidades de cada grupo así como la oportunidad de que surjan inquietudes, hace que las visitas sean más atractivas y eficientes para el visitante.

Cabe puntualizar que el número de visitas registradas corresponde solamente a las visitas atendidas en el Centro de Interpretación *Racó de l'Olla*, no en la totalidad del Parc Natural de l'Albufera.

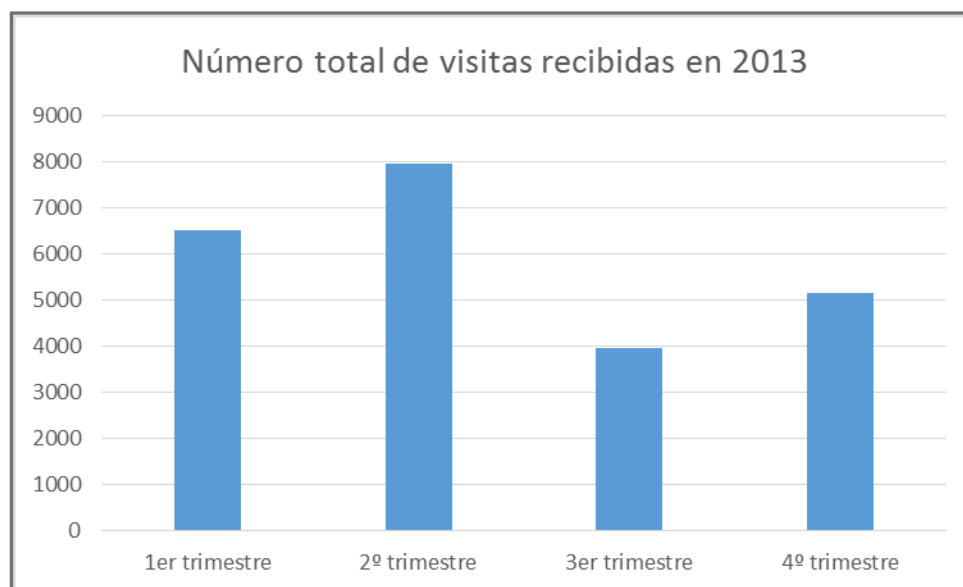
A lo largo de 2013, los guías del parque han atendido a un total de 23.584 personas, de los que 16.090 son visitantes que acuden al Centro de Interpretación con el deseo de informarse sobre los paseos en barca, observatorios de aves, itinerarios a pie y/o bicicleta, lugares de interés, etc. El resto, 7.494 personas, corresponden a grupos concertados.

La gráfica siguiente muestra la evolución del número de visitas durante los últimos 10 años.



Año	2003	2004	2005	2006	2007	2008	2009	2010	2011	2012	2013
Nº visitantes	28.745	26.719	28.039	25.790	32.077	29.103	34.018	37.660	39.156	30.055	23.584

El gráfico siguiente muestra el número total de visitas atendidas por trimestres durante el 2013.

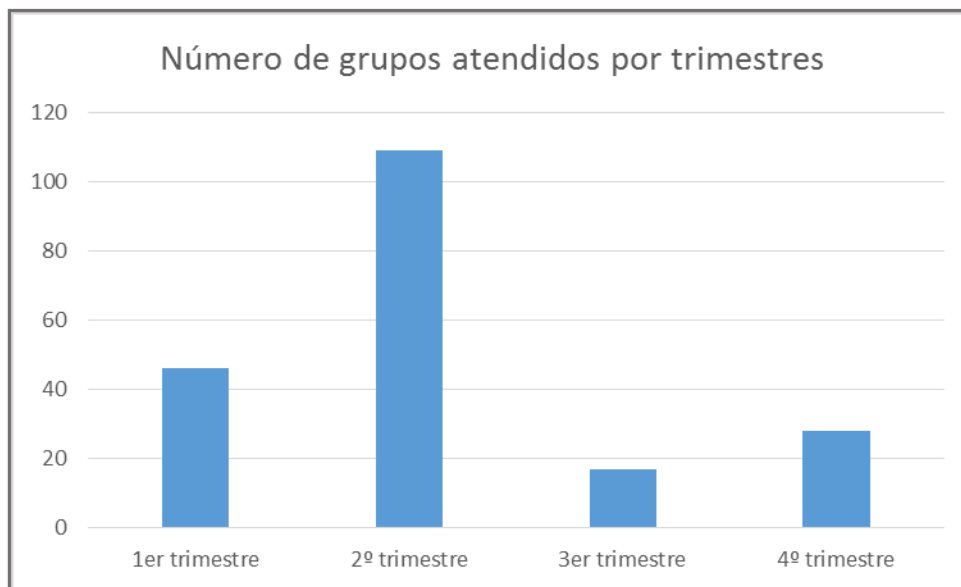


6.3.1. Visitas concertadas

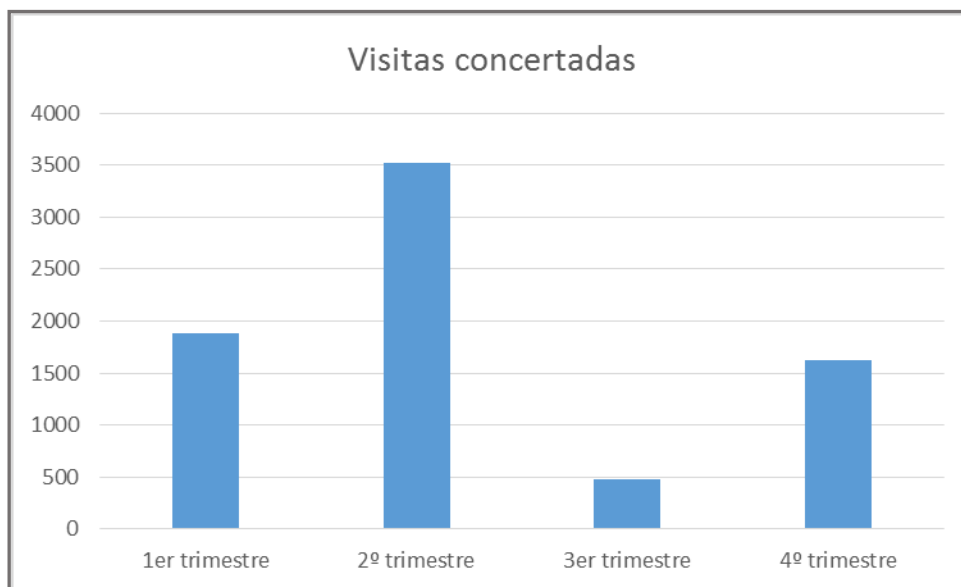
Con el objeto de conectar al visitante con los significados e interrelaciones existentes en el Parc Natural de l'Albufera, a lo largo de 2013 se ha continuado la campaña desarrollada durante los últimos años para centros educativos. Esta campaña es una de las múltiples herramientas dirigidas a la población para fomentar el conocimiento, aprecio e implicación de los visitantes en la conservación de los valores del parque. Durante el año 2013 se ha atendido a un total de 7.494 personas correspondientes a 200 grupos concertados.

En el Centro de Interpretación *Racó de l'Olla* se dispone de material didáctico y divulgativo, en soporte informático, que ofrece información general del Parc Natural de l'Albufera, actividades e itinerarios a realizar, cuadernos de campo, manual para el profesor y aplicaciones interactivas. Este material contiene la información suficiente para que el responsable del grupo pueda preparar la visita con antelación.

El gráfico siguiente muestra la distribución de los grupos atendidos por trimestres.



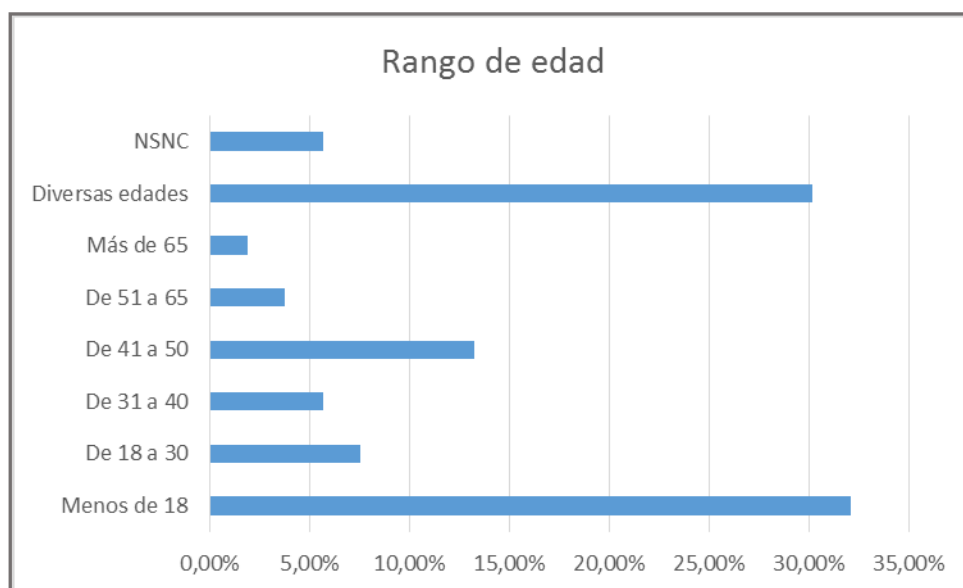
El gráfico siguiente muestra el número de visitas concertadas atendidas por trimestres.



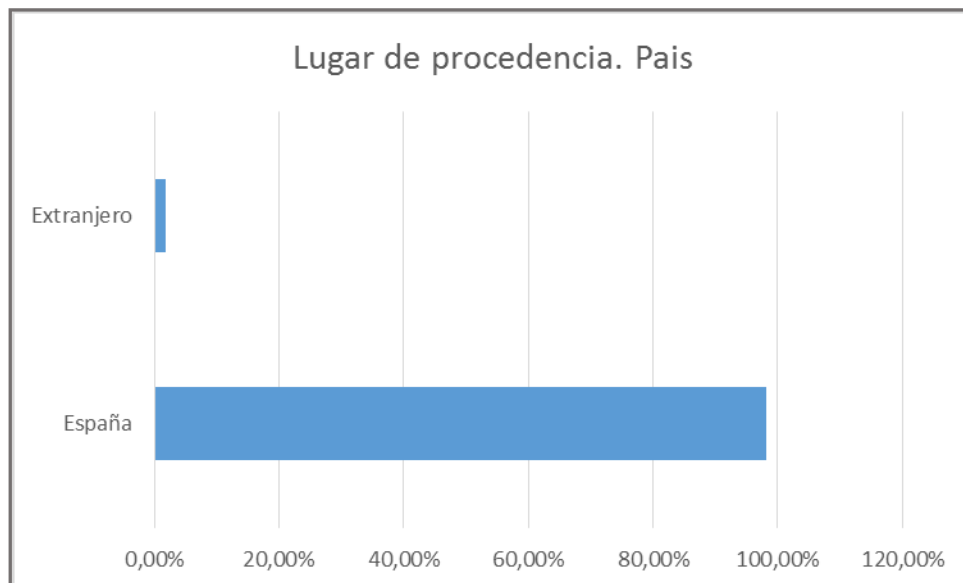
De las 53 encuestas contestadas por grupos que concertaron la visita en el Centro de Interpretación *Racó de l'Olla*, se han extraído los siguientes datos:

En cuanto al **rango de edad** de los grupos, el 32,08% tienen menos de 18 años, el 7,55% de 18 a 30 años, el 5,66% de 31 a 40 años, el 13,21% de 41 a 50 años, el 3,77%

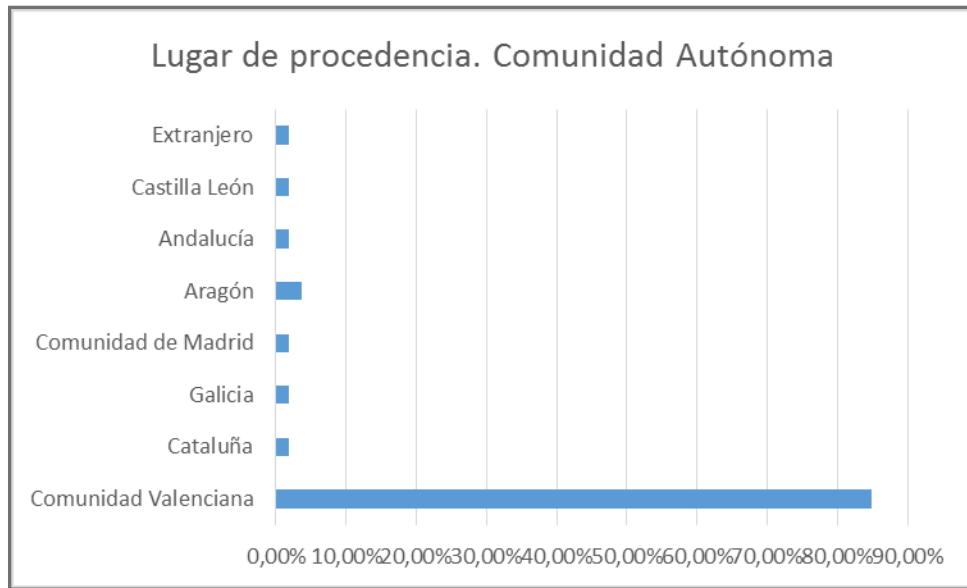
de 51 a 65 años, el 1,89% más de 65 años, el 30,19% son de diversas edades y el 5,65% NS/NC.



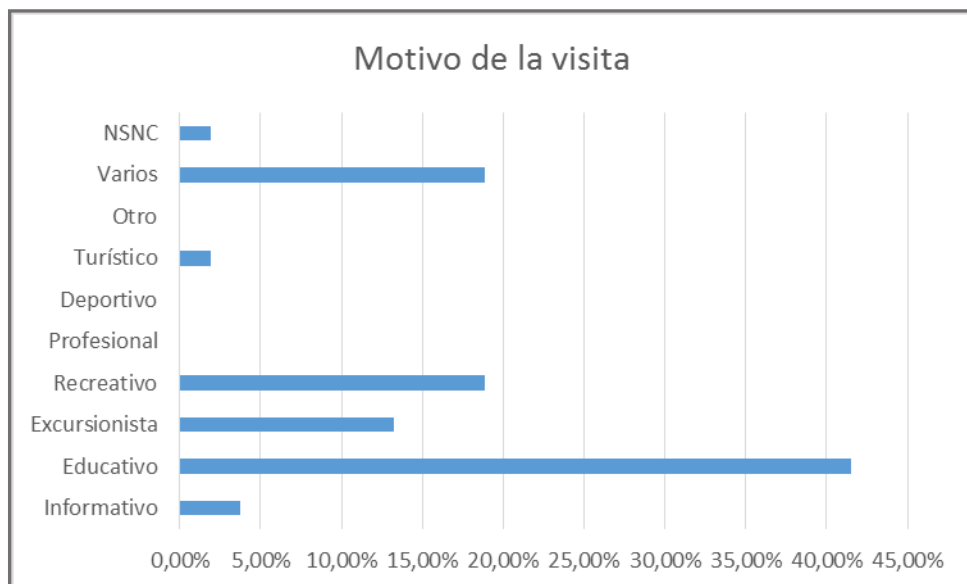
En cuanto al **lugar de procedencia** de los grupos, el 98,11% son españoles y el 1,89% son extranjeros.



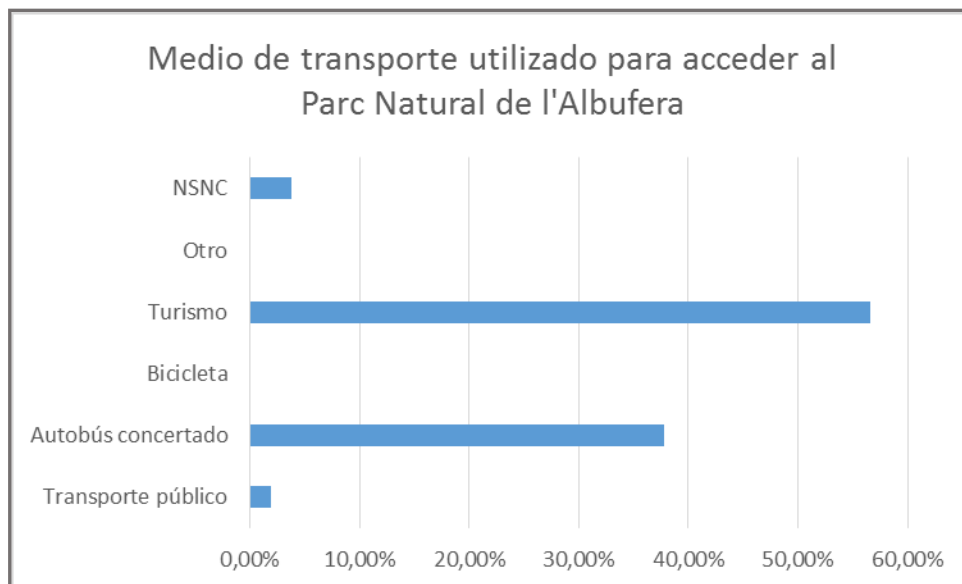
Y por Comunidades Autónomas, el 84,90% provienen de la Comunidad Valenciana, el 1,89% de Cataluña, el 1,89% de Galicia, el 1,89% de la Comunidad de Madrid, el 3,76% de Aragón, el 1,89% de Andalucía, el 1,89% de Castilla León y el 1,89% del extranjero.



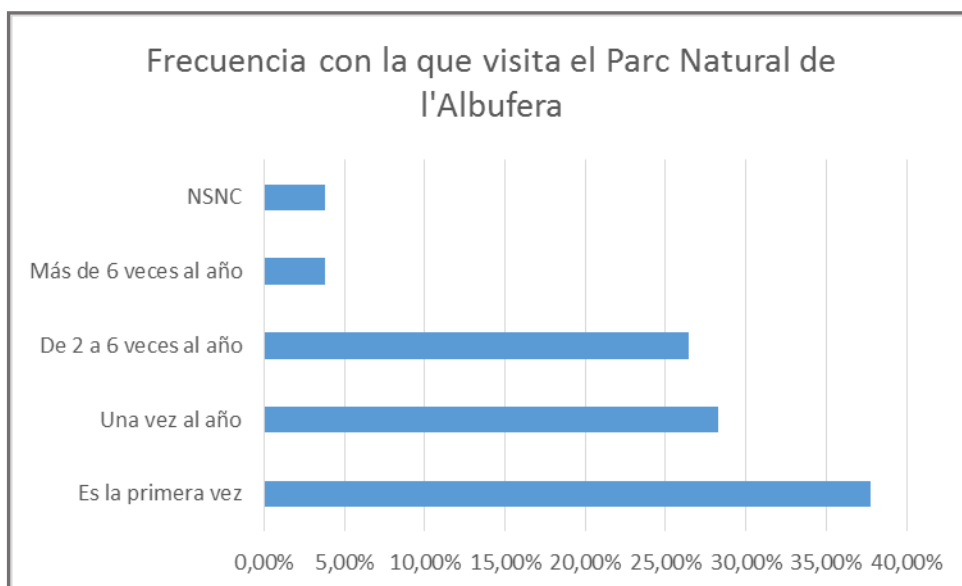
En cuanto al **motivo de la visita** de los grupos concertados, el 3,76% es informativo, el 41,51% educativo, el 13,21% excursionista, el 18,87% recreativo, el 1,89% turístico, el 18,87% por motivos varios y el 1,89% NS/NC.



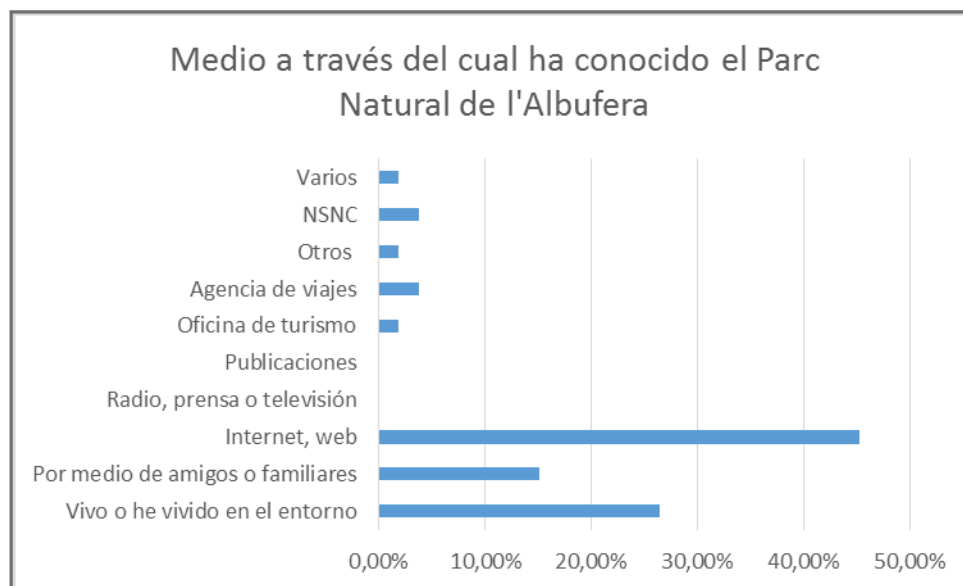
En cuanto al **medio de transporte utilizado** para acceder al Parc Natural de l'Albufera, el 1,89% de los grupos utiliza el transporte público, el 37,75% el autobús concertado, el 56,60% turismo particular y el 3,76% NS/NC.



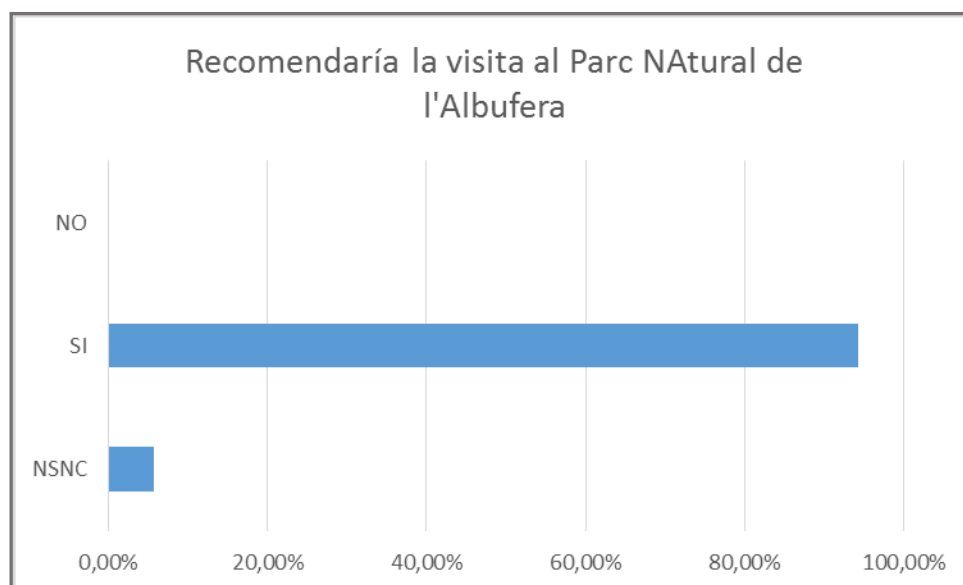
En cuanto a la **frecuencia de visita**, el 37,75 % de los grupos visita el Parc Natural de l'Albufera por primera vez, el 28,30% lo visita una vez al año, el 26,41% de 2 a 6 veces al año, el 3,76% más de 6 veces al año y el 3,76% NS/NC.



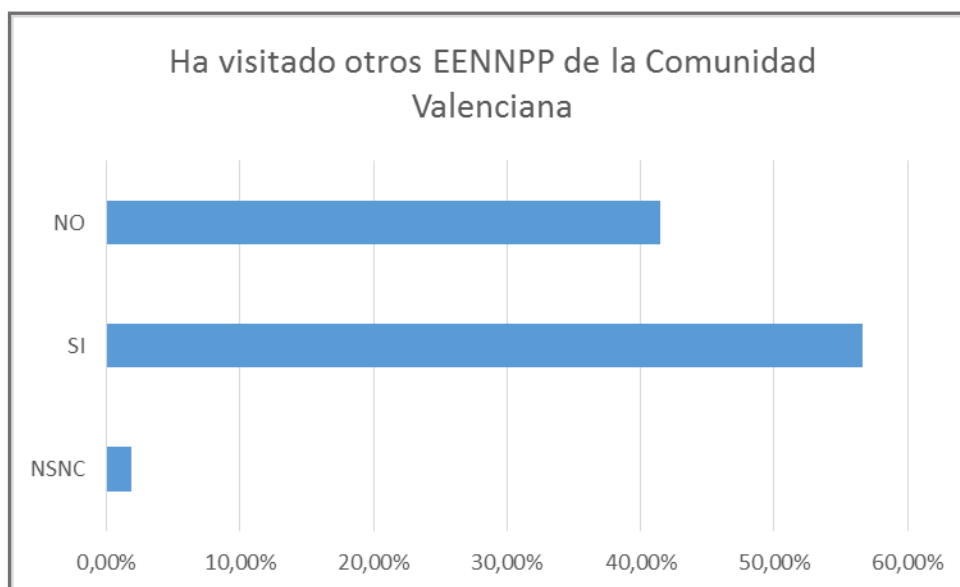
En cuanto al **medio a través el cual han conocido el Parc Natural de l'Albufera**, el 26,42% viven o han vivido en el entorno, el 15,09% lo han conocido por medio de familiares y/o amigos, el 45,28% a través de internet y/o por la web del Parc Natural de l'Albufera, el 1,89% por las oficinas de turismo, el 3,77% a través de agencias de viajes, el 1,89% por otros medios, el 1,89% por varios medios de los anteriores y el 3,77% NS/NC.



En cuanto a si **recomendarían la visita al Parc Natural de l'Albufera**, el 94,34% recomendaría la visita y el 5,66% NS/NC.



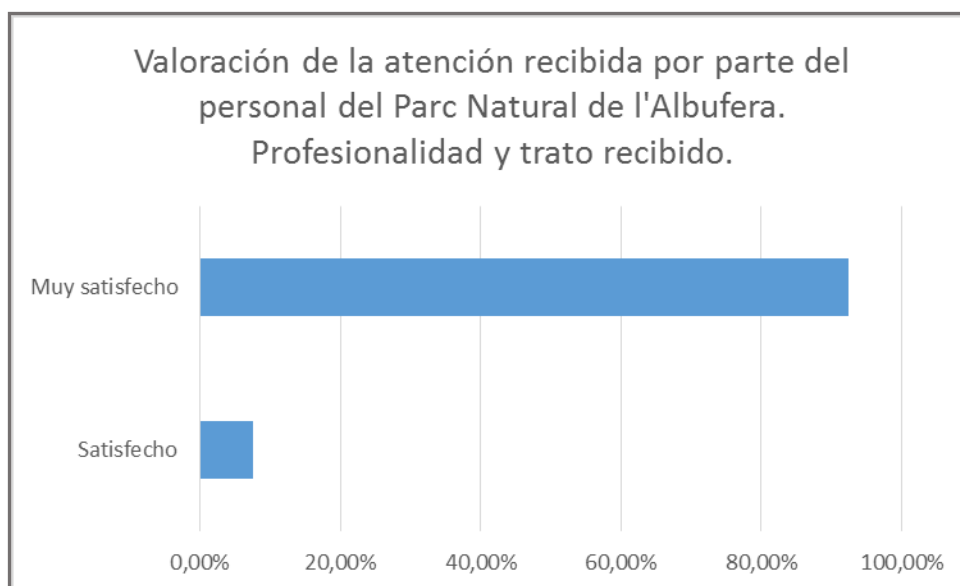
En cuanto a si los grupos **han visitado otros EENNPP de la Comunidad Valenciana**, el 56,60% sí lo han hecho, el 41,51% no y el 1,89% NS/NC.



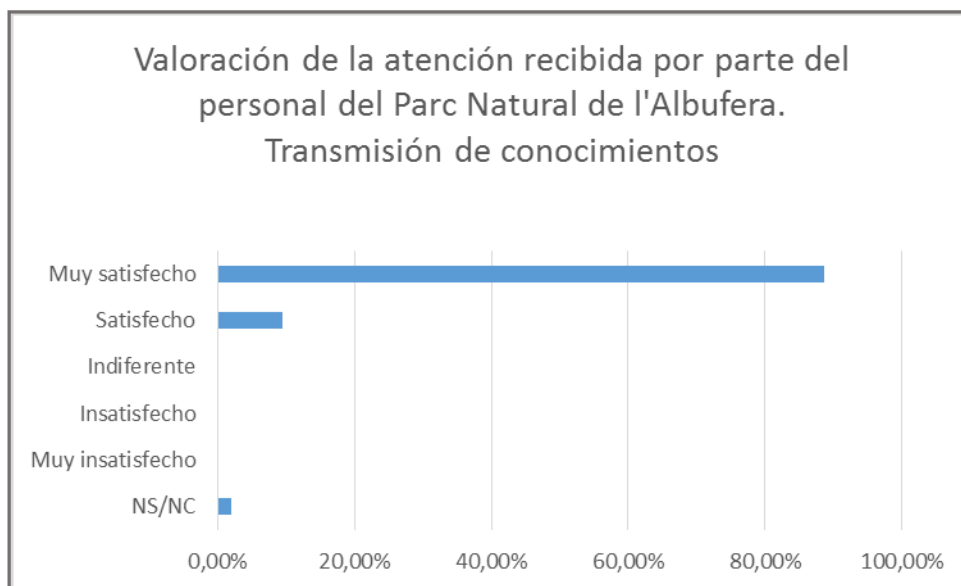
En la encuesta también se pide que se valore la **atención recibida** por parte personal del Parc Natural de l'Albufera. En este punto se valora:

- Profesionalidad y trato recibido
- Transmisión de conocimientos
- Información y difusión de la oferta de actividades

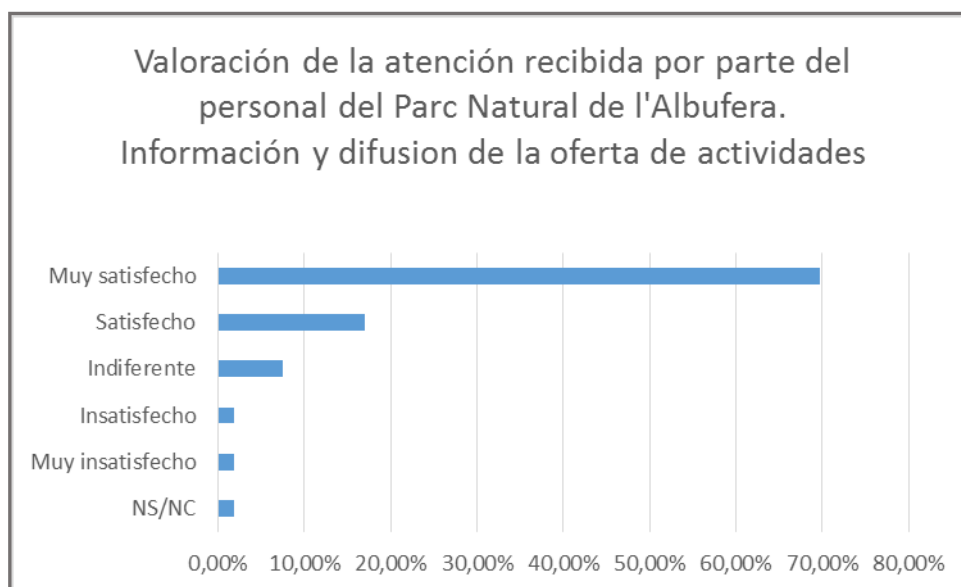
El 92,45 % de los visitantes está muy satisfecho con la **profesionalidad y trato recibido** y 7,55 % está muy satisfecho.



En cuanto a la **transmisión de conocimientos**, el 88,68% de los grupos están muy satisfechos, el 9,43% satisfechos y el 1,89% NS/NC.



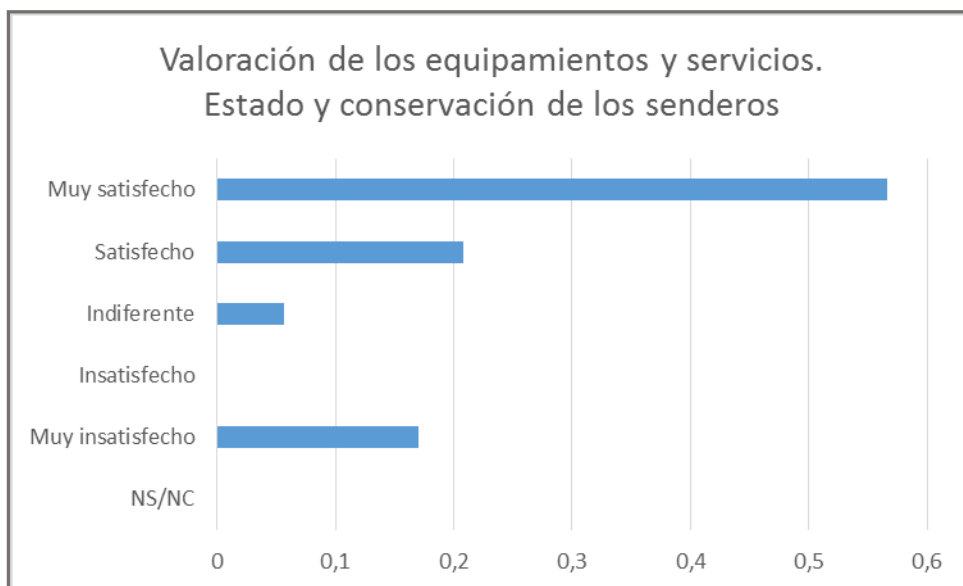
En cuanto a la **información y difusión de la oferta de actividades**, el 69,81 están muy satisfechos, el 16,97% satisfechos, el 7,55% indiferentes, el 1,89% insatisfechos, el 1,89% muy insatisfechos, el 1,89% muy insatisfechos y el 69,81%



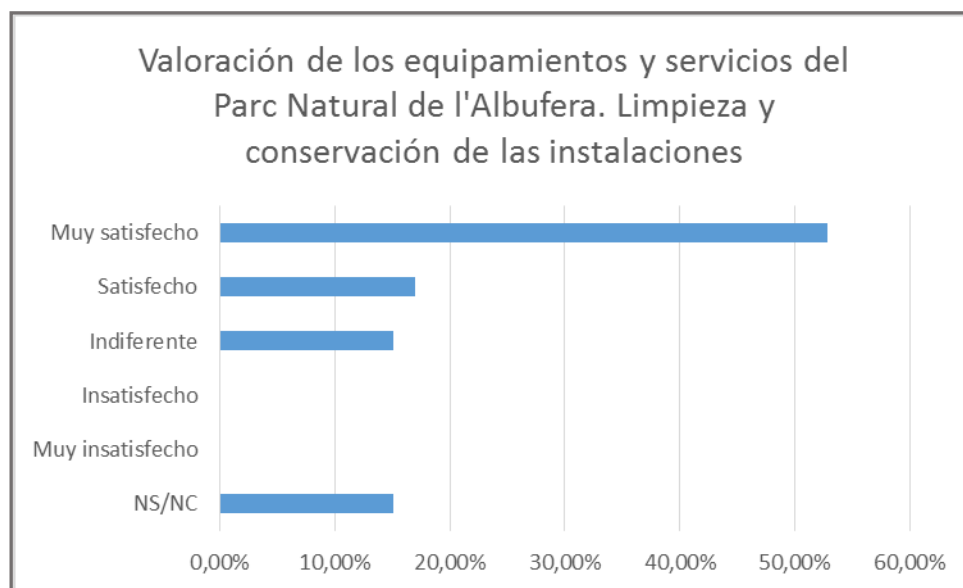
También los grupos que han visitado el Centro de Interpretación han valorado los **equipamientos y servicios** del Parc Natural de l'Albufera. Dentro de este apartado se valoran los siguientes aspectos:

- Estado y conservación de los senderos
- Limpieza y señalización de las instalaciones (aseos, mesas, etc.)
- Señalización de rutas e itinerarios
- Señalización externa de acceso al Parc Natural de l'Albufera
- Grado de accesibilidad de las instalaciones
- Exposición del Centro de Visitantes
- Material informativo proporcionado (folletos, mapas, etc.)
- Página web del Parc Natural de l'Albufera
- Información y normas de seguridad para el visitante.

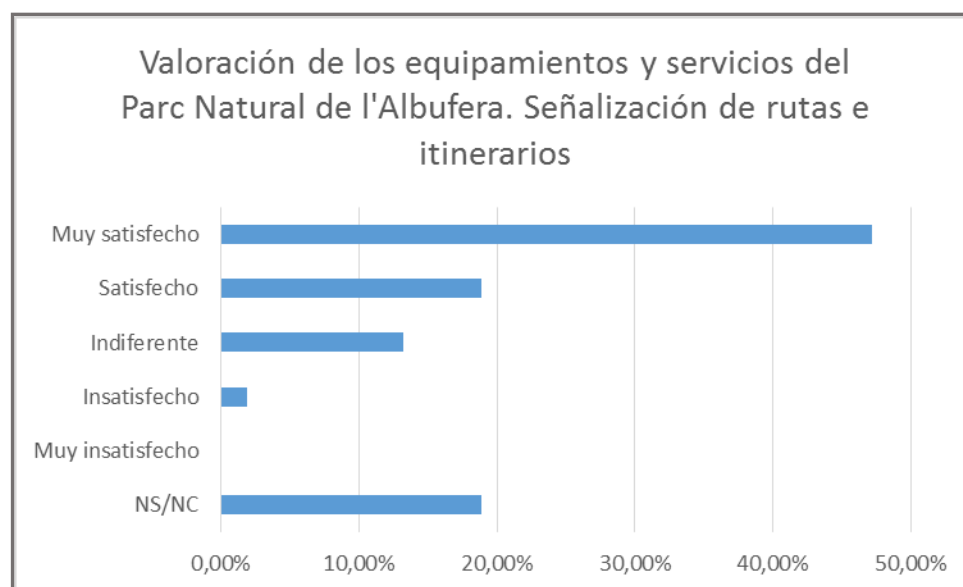
En cuanto al **estado de conservación de los senderos**, el 56,60% está muy satisfecho, el 20,76% está satisfecho, el 5,66% indiferente y el 16,98% muy insatisfecho.



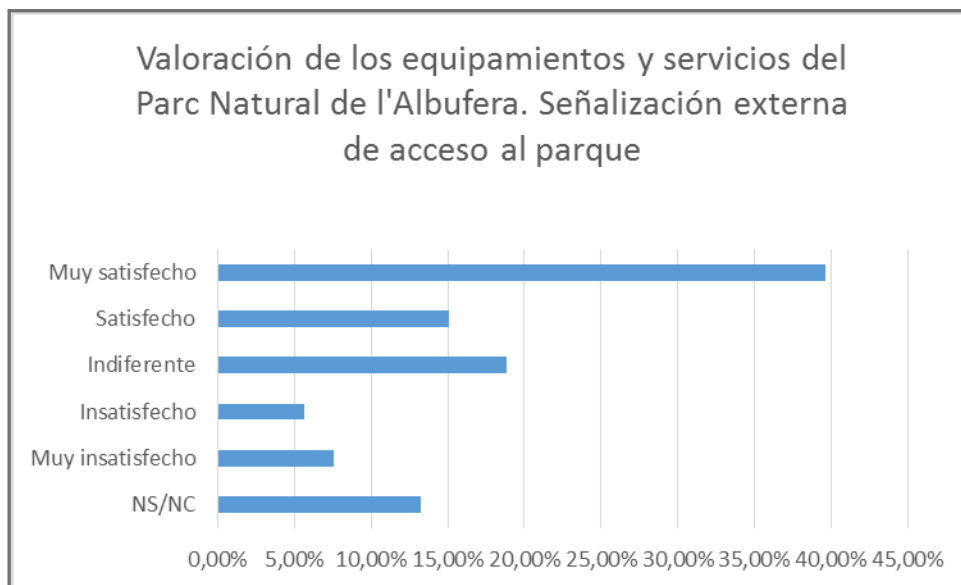
En cuanto a la **limpieza y conservación de las instalaciones**, el 52,08% está muy satisfecho, el 16,99% está satisfecho, el 15,08% indiferente y el 15,08% NS/NC.



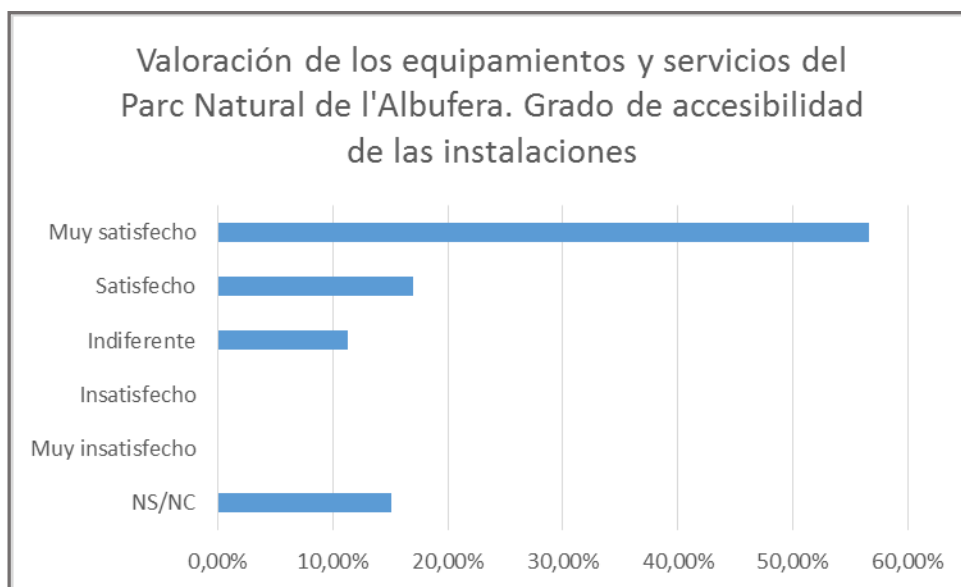
En cuanto a la **señalización de rutas e itinerarios**, el 47,17% está muy satisfecho, el 18,87% está satisfecho, el 13,21% indiferente, el 1,89% insatisfecho y el 18,86% NS/NC.



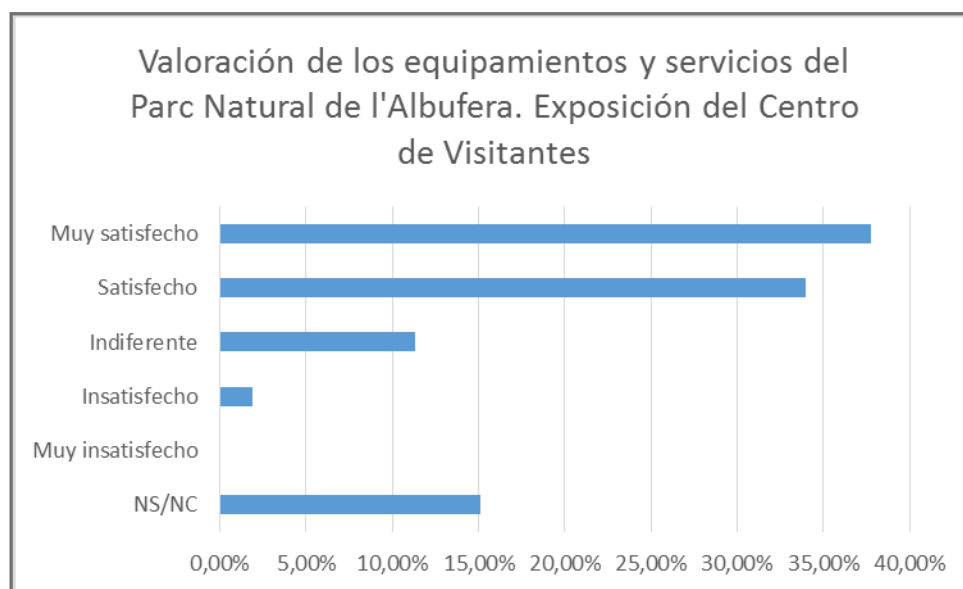
En cuanto a la **señalización externa de acceso al Parc Natural de l'Albufera**, el 39,62% está muy satisfecho, el 15,09% está satisfecho, el 18,87% indiferente, el 5,66% insatisfecho, el 7,55% está muy insatisfecho y el 13,21% NS/NC.



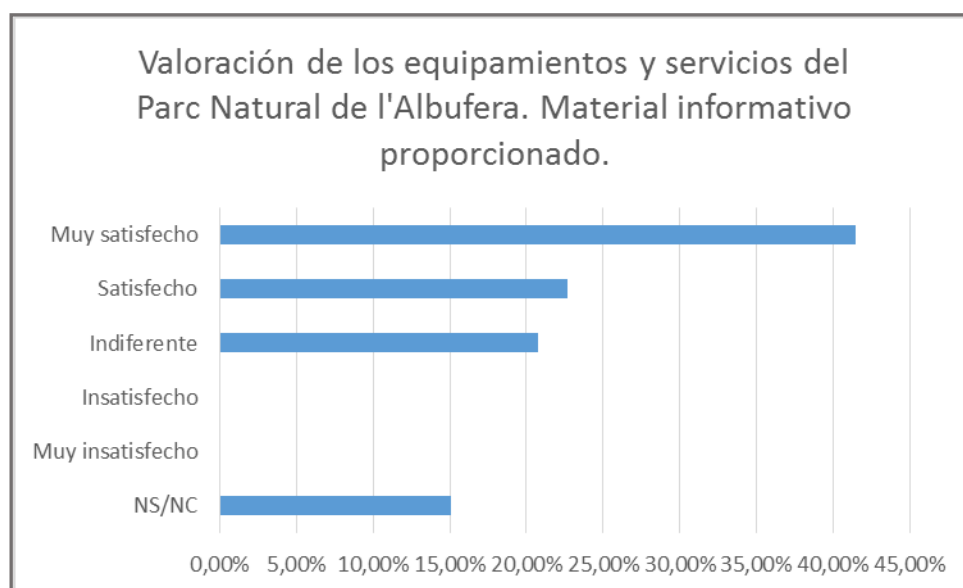
En cuanto al **grado de accesibilidad de las instalaciones**, el 56,61% está muy satisfecho, el 16,98% está satisfecho, el 11,32% indiferente y el 15,09% NS/NC.



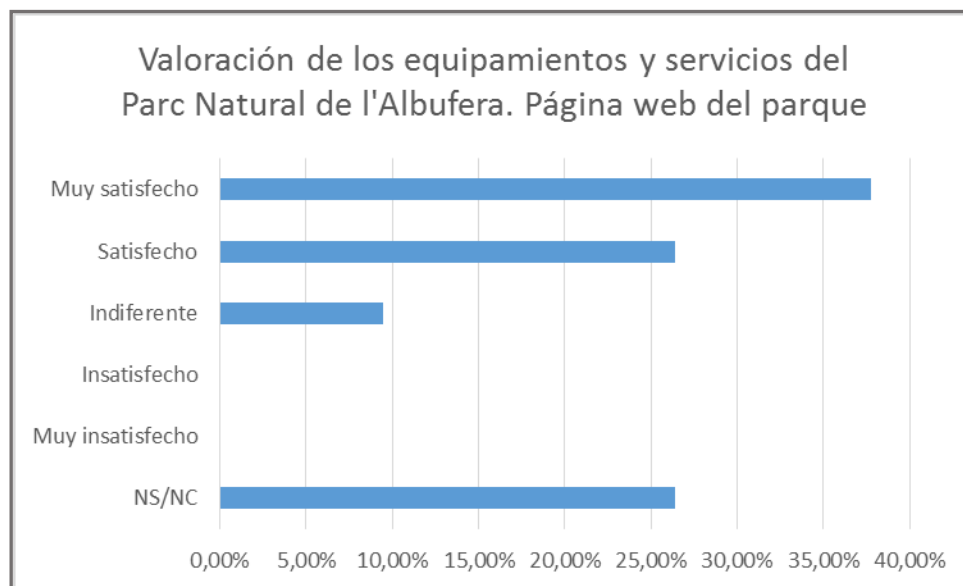
En cuanto a la **exposición del Centro de Visitantes**, el 37,73% está muy satisfecho, el 33,96% está satisfecho, el 11,32% indiferente, el 1,89% insatisfecho y el 15,09% NS/NC.



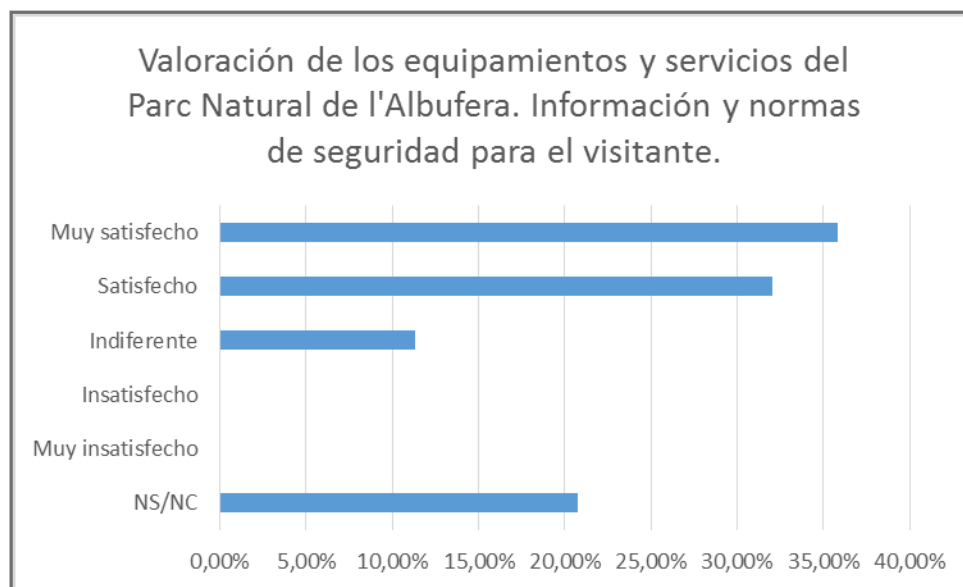
En cuanto al **material informativo proporcionado**, el 41,51% está muy satisfecho, el 22,65% está satisfecho, el 20,75% indiferente y el 15,09% NS/NC.



En cuanto a la **página web del parque**, el 37,75% está muy satisfecho, el 26,41% está satisfecho, el 9,43% indiferente y el 26,41% NS/NC.



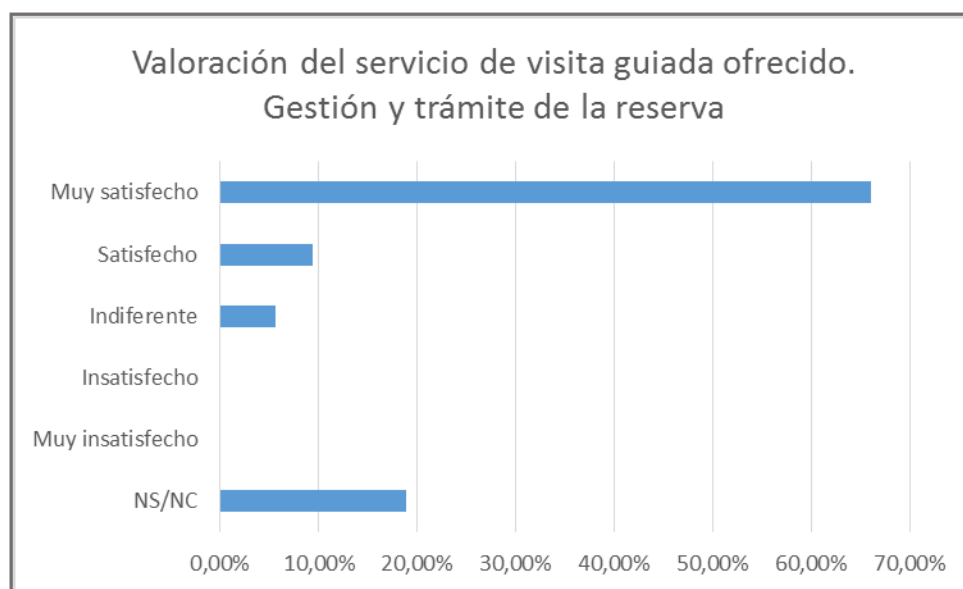
En cuanto a la **información y normas de seguridad para el visitante**, el 35,85% está muy satisfecho, el 32,08% está satisfecho, el 11,32% indiferente y el 20,75% NS/NC.



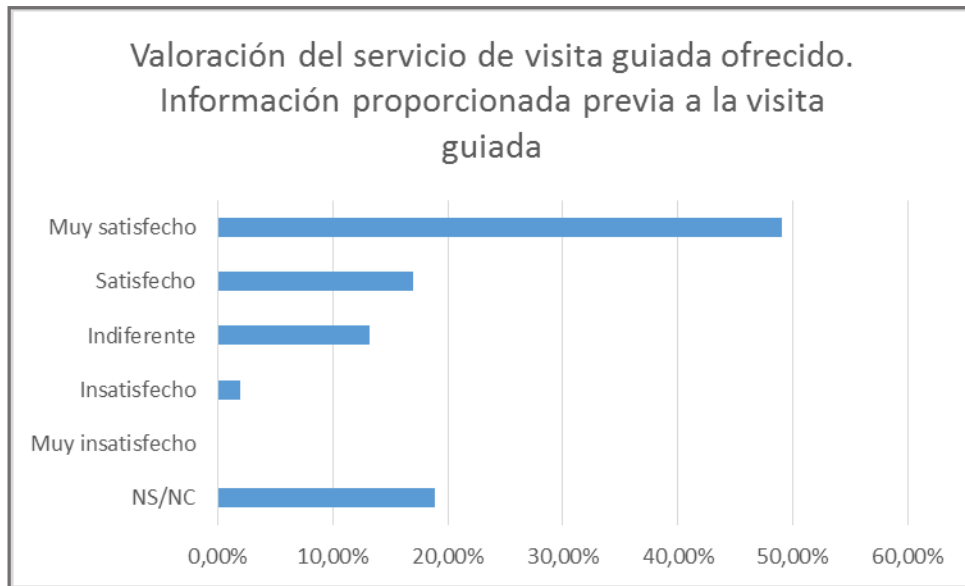
A los grupos concertados se les pidió la **valoración del servicio de visita guiada ofrecido**. En este caso se pidió que valoraran los siguientes parámetros:

- Gestión y trámite de la reserva
- Información proporcionada previa a la visita guiada
- Duración de la visita guiada
- Actividades y materiales didácticos utilizados durante la visita guiada
- Adecuación de la actividad a los objetivos de la visita
- Interacción del guía con el grupo
- Exposición de contenidos claros y atractivos por parte del guía

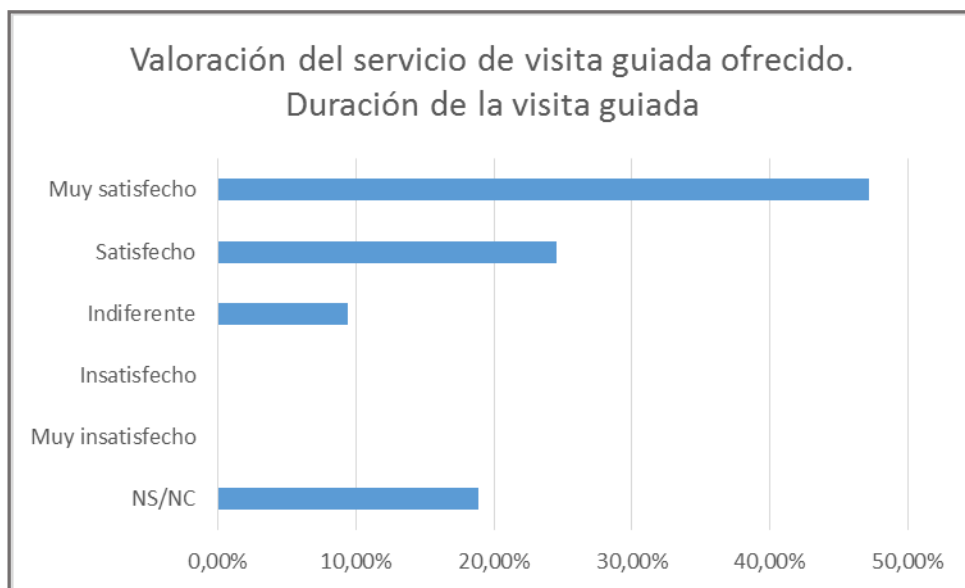
En cuanto a la **gestión y trámite de la reserva**, el 66,04% está muy satisfecho, el 9,43% está satisfecho, el 5,66% indiferente y el 18,87% NS/NC.



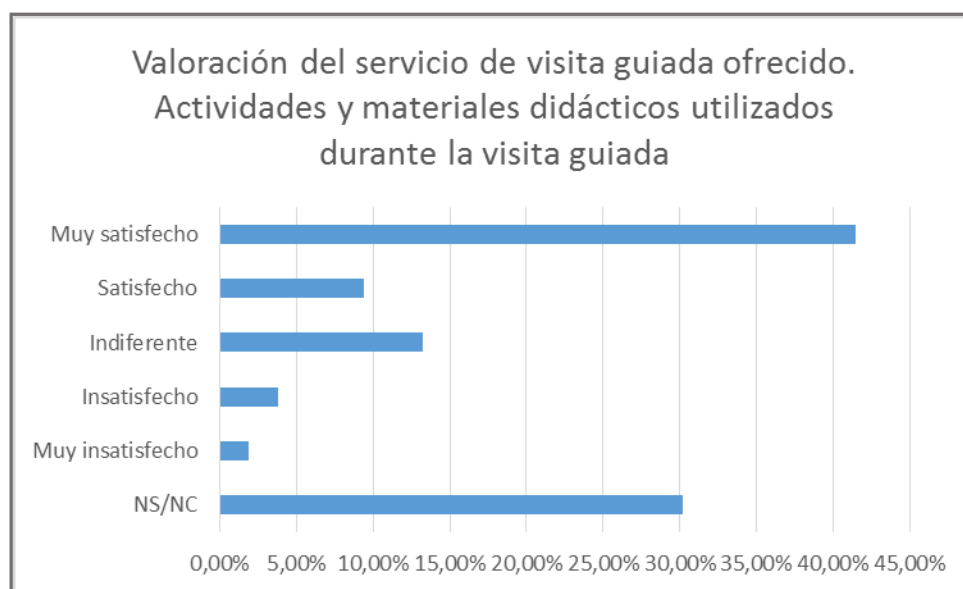
En cuanto a la **información proporcionada previa a la visita guiada**, el 49,06% está muy satisfecho, el 16,98% está satisfecho, el 13,21% indiferente, el 1,88% insatisfecho y el 18,87% NS/NC.



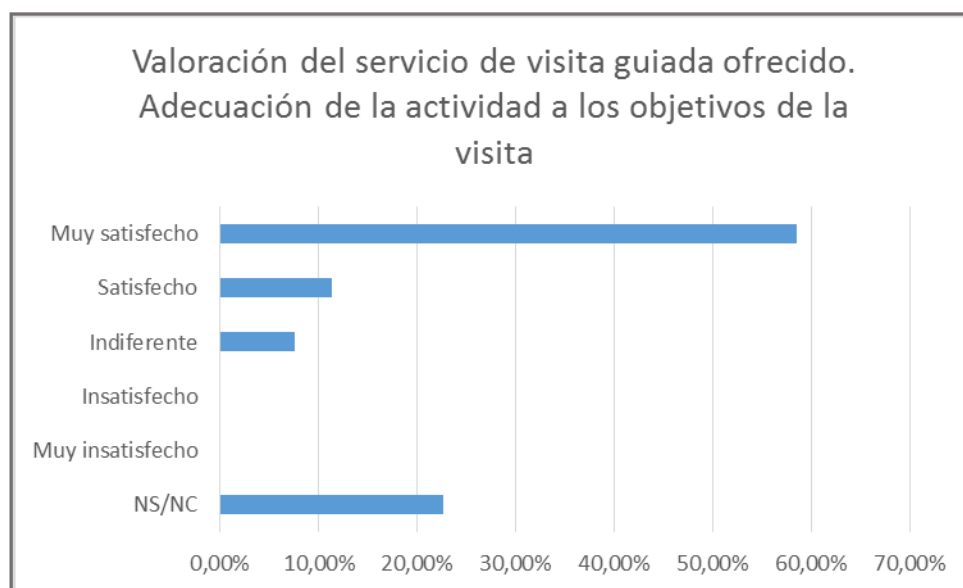
En cuanto a la **duración de la visita guiada**, el 47,17% está muy satisfecho, el 24,53% está satisfecho, el 9,43% indiferente y el 18,87% NS/NC.



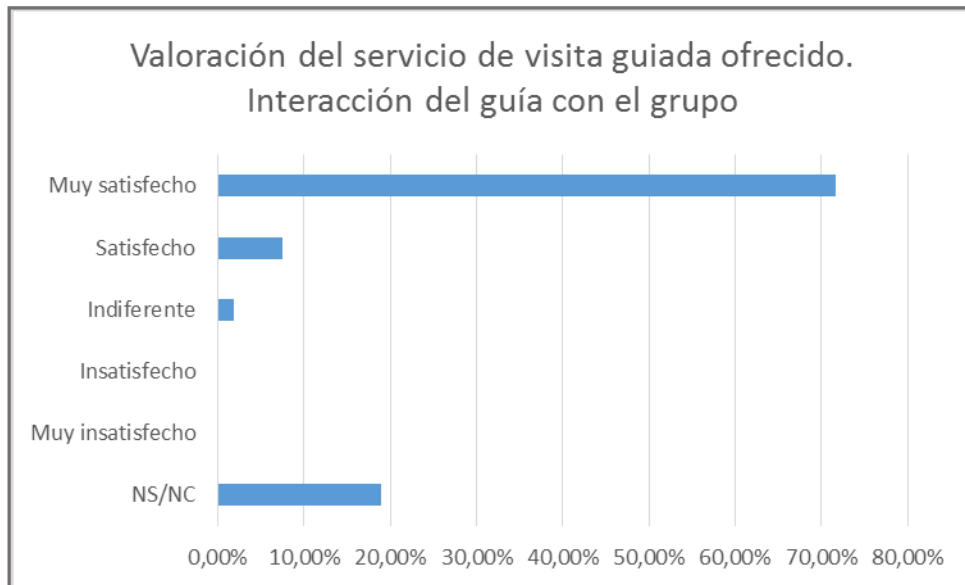
En cuanto a las **actividades y materiales didácticos utilizados durante la visita guiada**, el 41,51% está muy satisfecho, el 9,43% está satisfecho, el 13,21% indiferente, el 3,77% insatisfecho, el 1,89% muy insatisfecho y el 30,19% NS/NC.



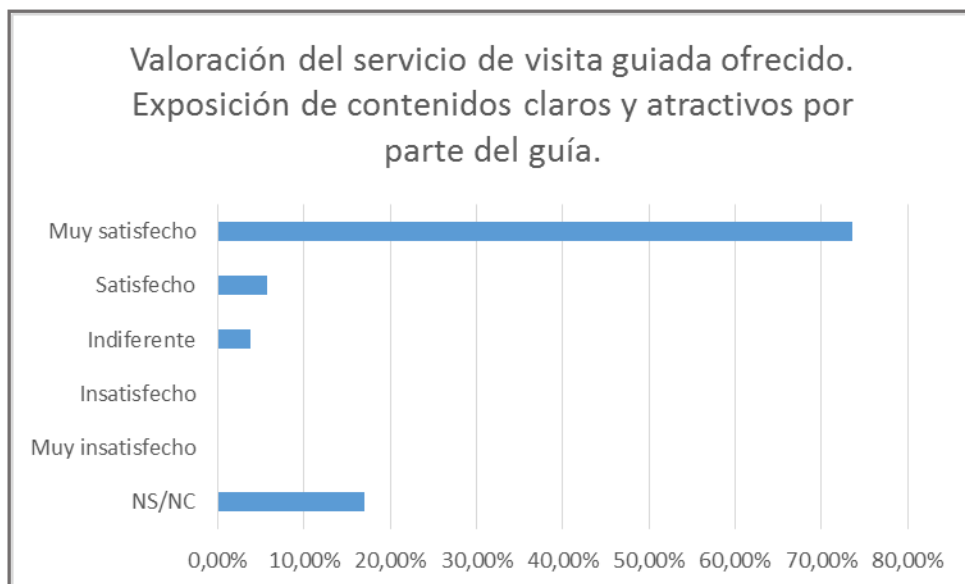
En cuanto a la **adecuación de la actividad a los objetivos de la visita**, el 58,49% está muy satisfecho, el 11,32% está satisfecho, el 7,55% indiferente, y el 22,64% NS/NC.



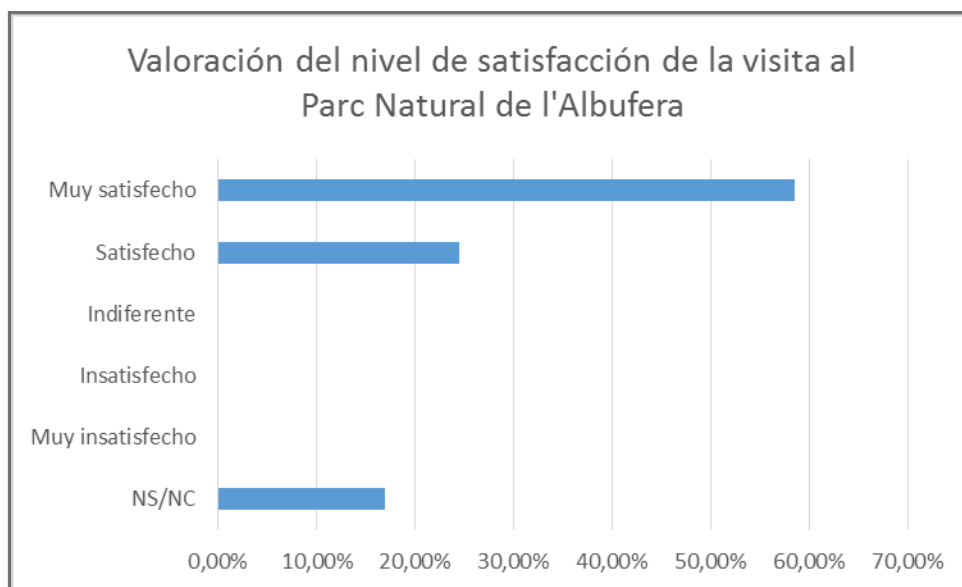
En cuanto a la **interacción del guía con el grupo**, el 71,70% está muy satisfecho, el 7,55% está satisfecho, el 1,89% indiferente, y el 18,87% NS/NC.



En cuanto a la exposición de contenidos claros y atractivos por parte del guía, el 73,58% está muy satisfecho, el 5,66% está satisfecho, el 3,77% indiferente, y el 16,98% NS/NC.

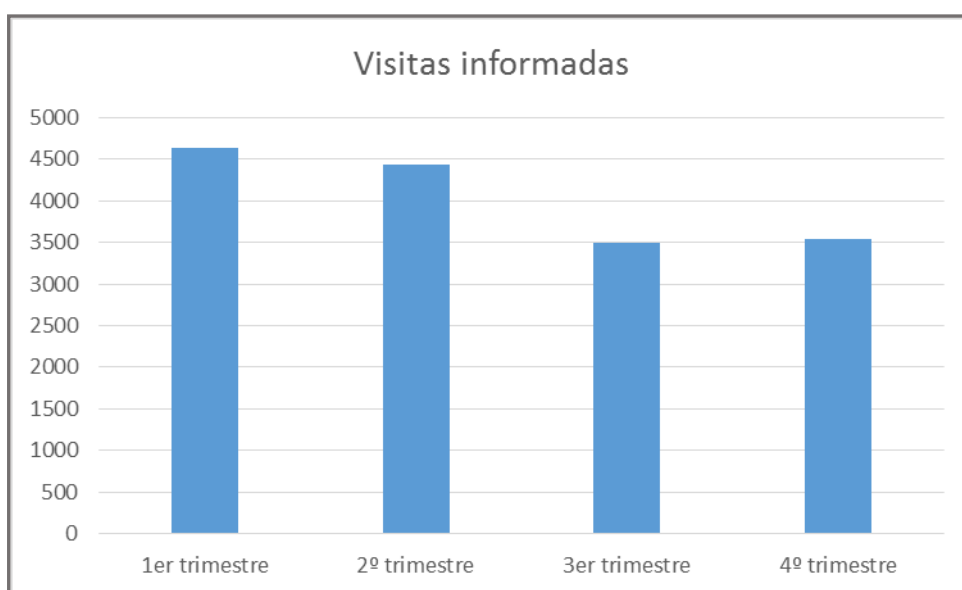


Finalmente se valoró el **nivel de satisfacción de la visita guiada**, obteniéndose que el 58,49% de los grupos están muy satisfechos, el 24,53% de los grupos están satisfechos y el 16,98% de los grupos NS/NC.



6.3.2. Visitas informadas

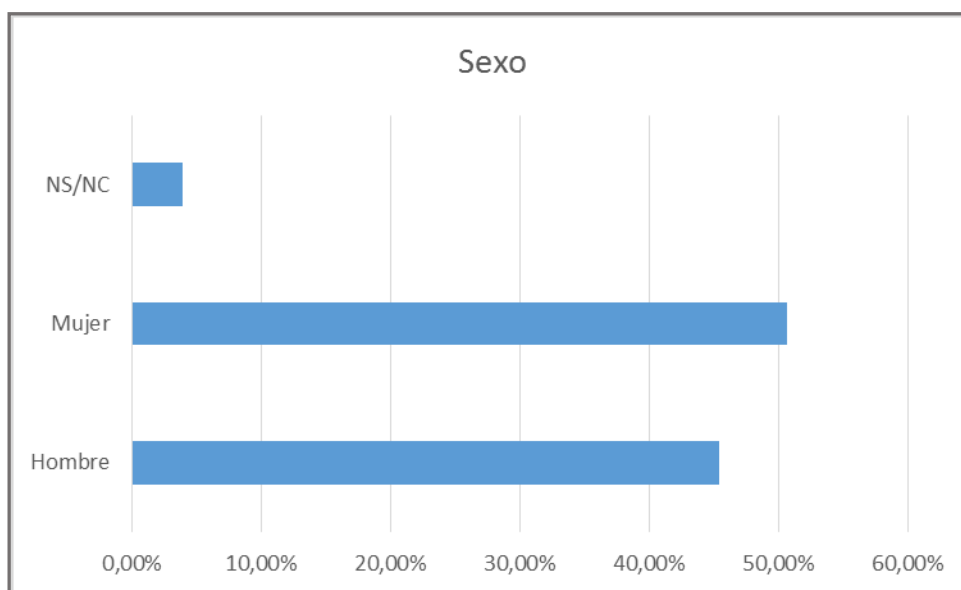
A lo largo de 2013 se ha atendido a un total de 16.090 personas, residentes o foráneas, que han acudido al Centro de Interpretación *Racó de l'Olla* con la intención de informarse y disfrutar de los valores del Parc Natural de l'Albufera. El gráfico siguiente muestra el número de visitas informadas atendidas por trimestres:



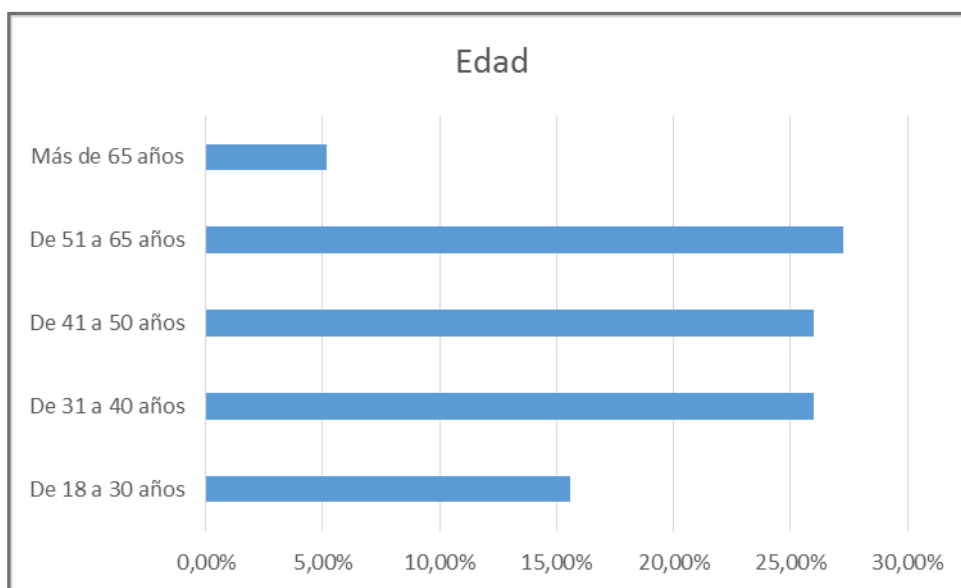
Los visitantes que lo desean pueden reflejar su opinión en una encuesta que está a su disposición en el Centro de Interpretación *Racó de l'Olla*.

De las encuestas recogidas, un total de 77, se ha podido extraer la siguiente información:

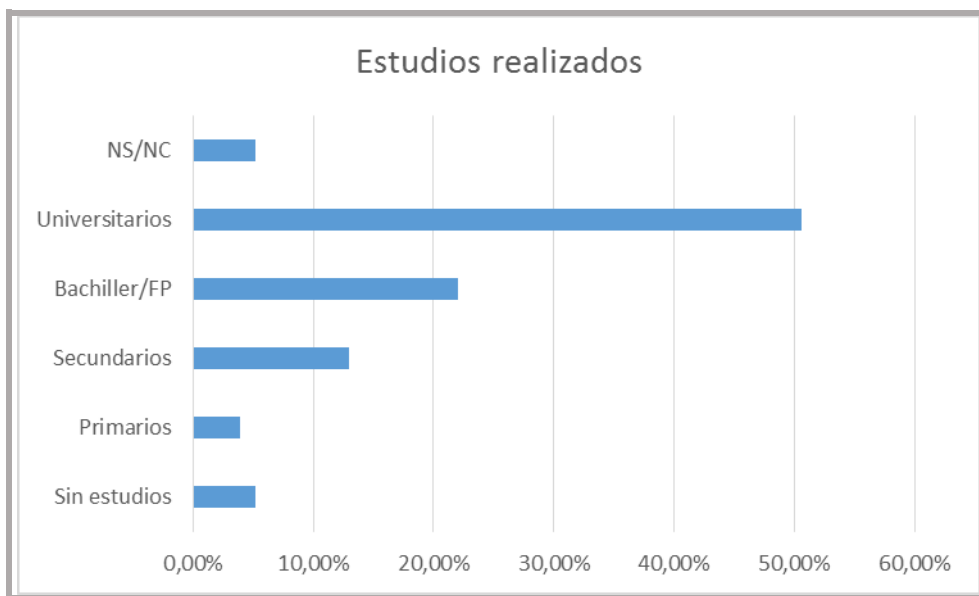
En cuanto al **sexo de los visitantes**, el 50,65% de las personas que visitan el parque natural son mujeres, el 45,45% son hombres y el 3,90% NS/NC.



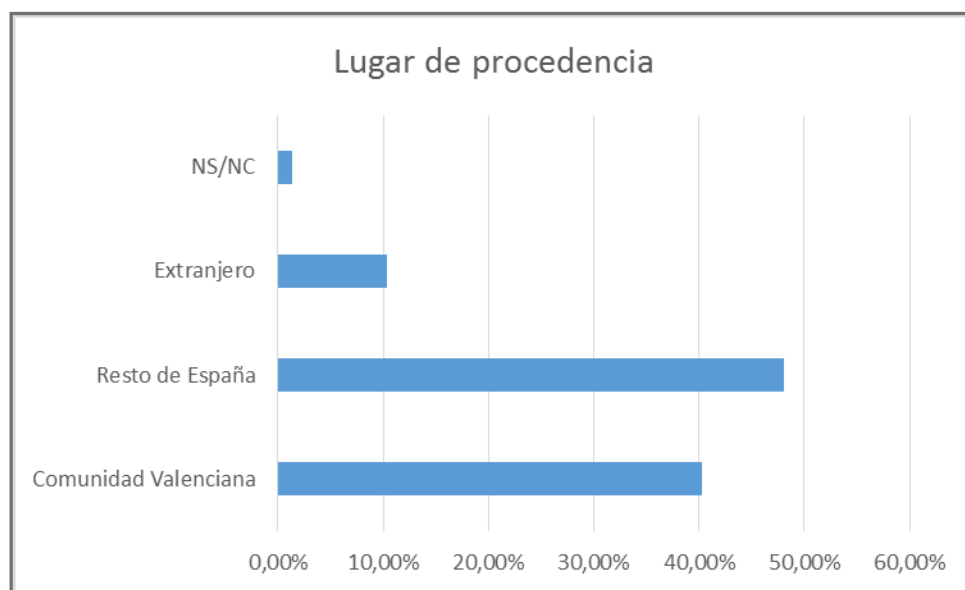
Por **edades**, el 15,58% de los visitantes tienen de 18 a 30 años, el 25,98% tienen entre 31 y 40 años, el 25,98% tienen entre 41 y 50 años, el 27,27% tienen entre 51 y 65 años y el 5,19% más de 65 años.



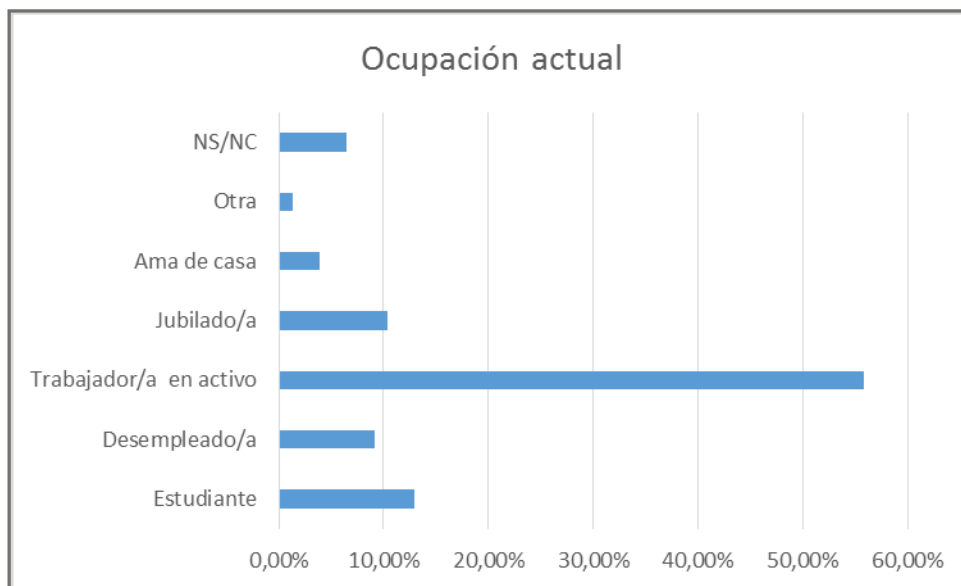
En cuanto a los **estudios realizados** por las personas que respondieron a la encuesta, se extrae la siguiente información: el 5,19% de los visitantes no tienen estudios, el 3,90% tienen estudios primarios, el 12,99% tiene estudios secundarios, el 22,08% ha estudiado bachiller o formación profesional, el 50,65% tiene estudios universitarios y el 5,19% NS/NC.



En cuanto al **lugar de procedencia**, el 40,26% es de la Comunidad Valenciana, el 48,05% del resto de España, el 10,39% del extranjero y un 1,30% NS/NC.

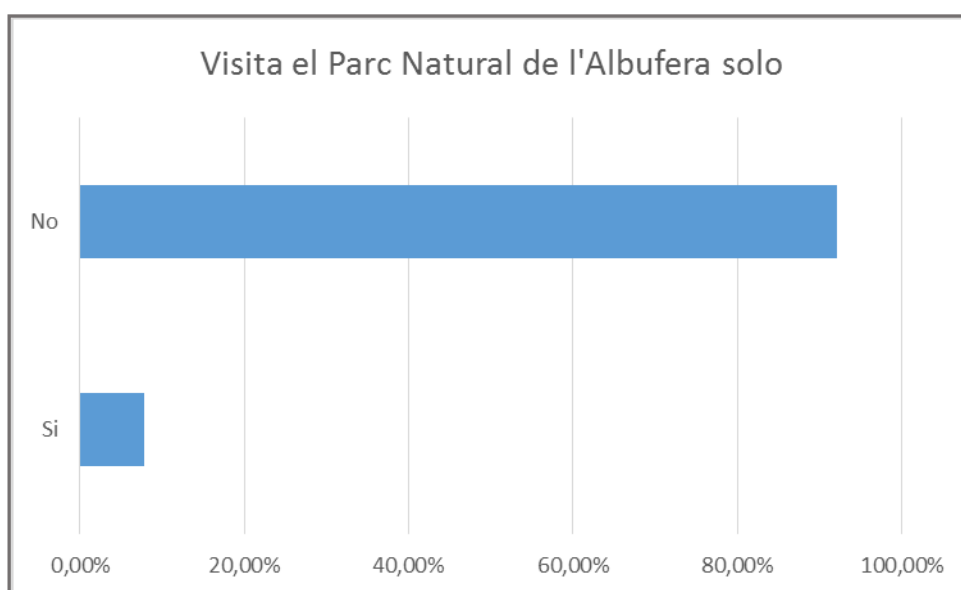


En cuanto a la **ocupación actual** de los visitantes se extrae que el 55,84% son trabajadores en activo, el 12,99% son estudiantes, el 9,09% están desempleados, el 10,39% están jubilados, el 3,90% son amas de casa, el 1,30% están en otra situación no contemplada anteriormente y el 6,49% NS/NC.

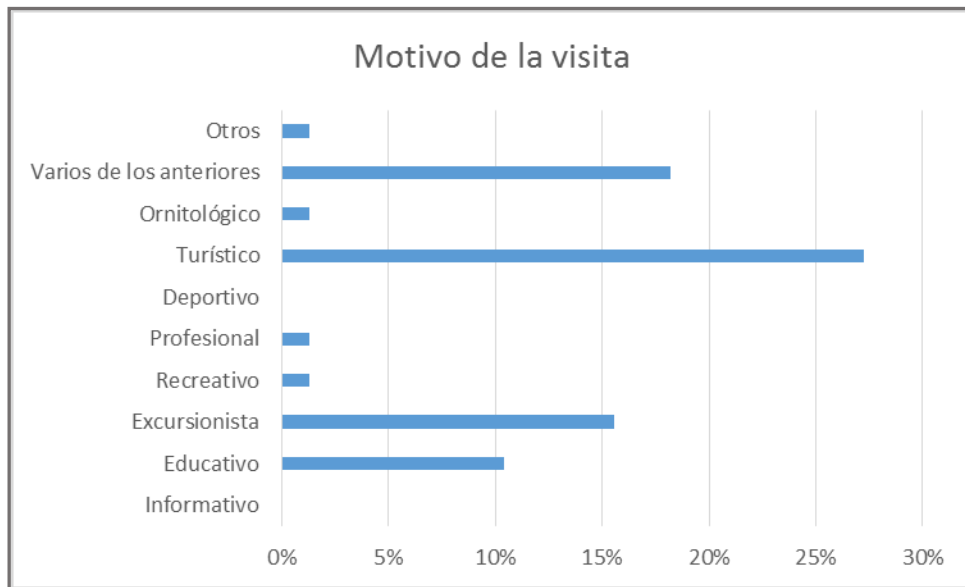


En la encuesta se les pregunta si **visitan el espacio protegido solos o acompañados** y los resultados obtenidos son los siguientes:

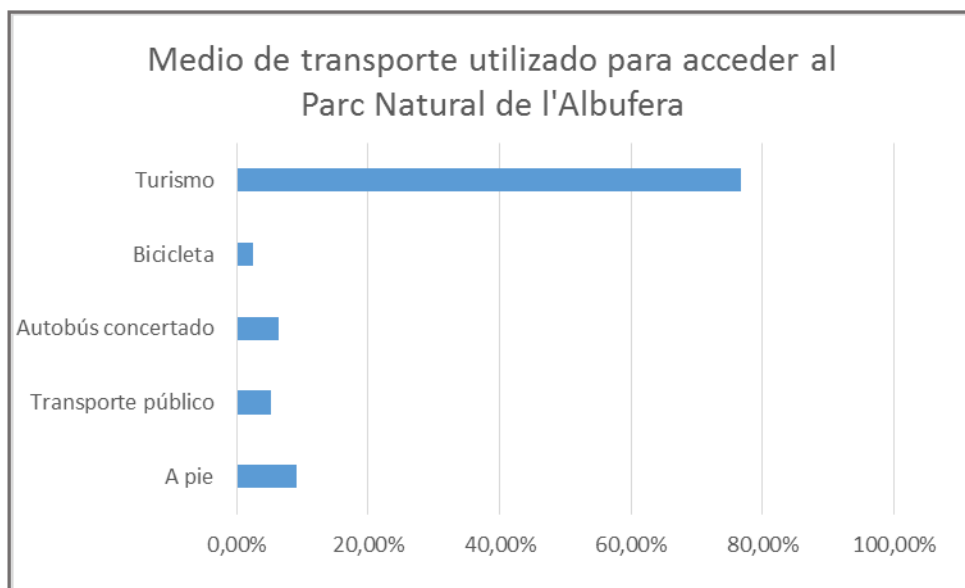
De las encuestas se extrae que el 7,79% de las personas visitan el Parc Natural de l'Albufera solos y el 92,21% lo hace acompañado de familiares y/o amigos.



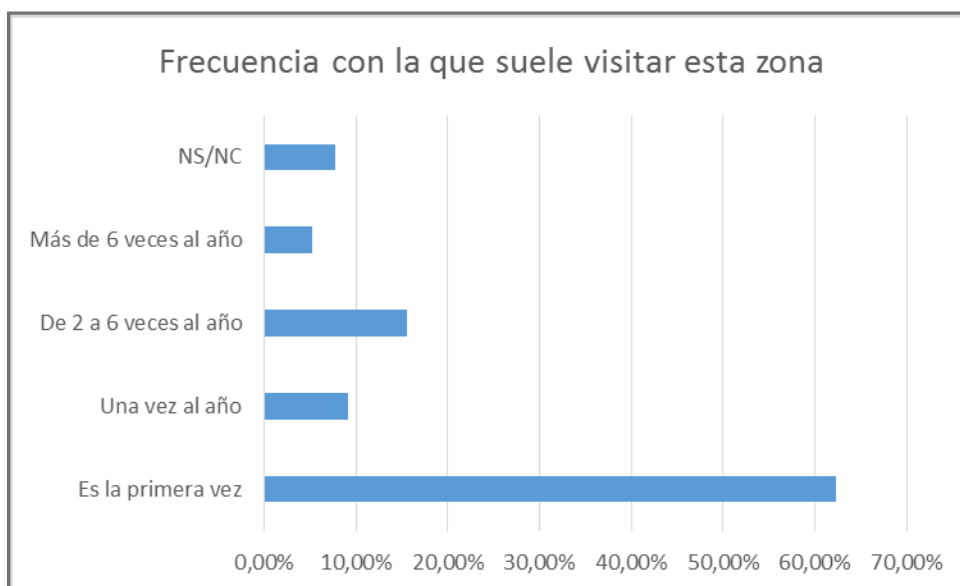
En cuanto al **motivo de la visita** el 10,39% indica que es educativo, el 15,58% excursionista, el 1,30% recreativo, el 1,30% profesional, el 27,27% turístico, el 1,30% ornitológico, el 18,18% varios de los anteriores y el 1,30% otros.



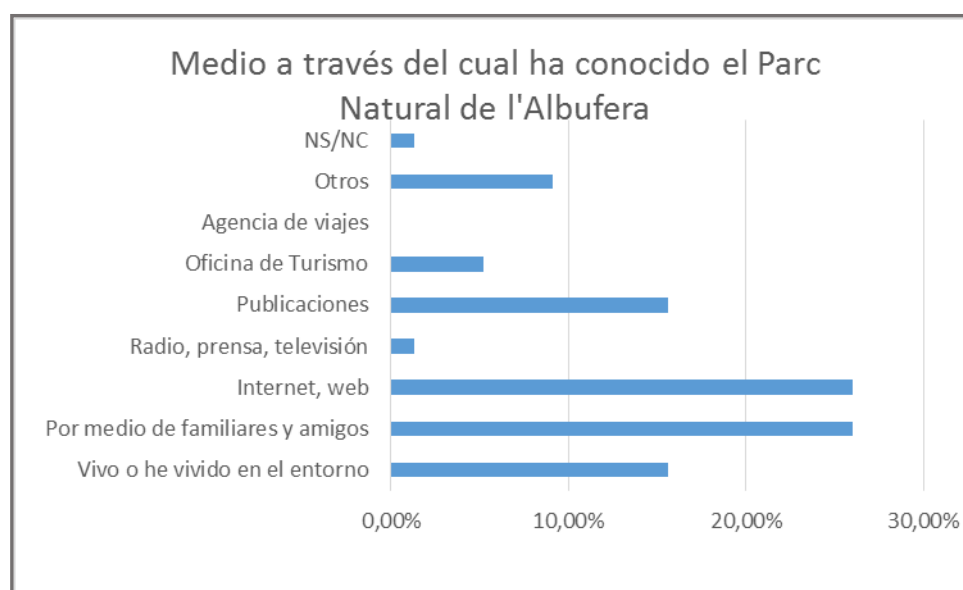
En cuanto al **medio de transporte utilizado**, el 9,09% acude a pie, el 5,19% utiliza el transporte público, el 6,49% con autobús concertado, el 2,60% utiliza la bicicleta y el 76,63% el turismo particular.



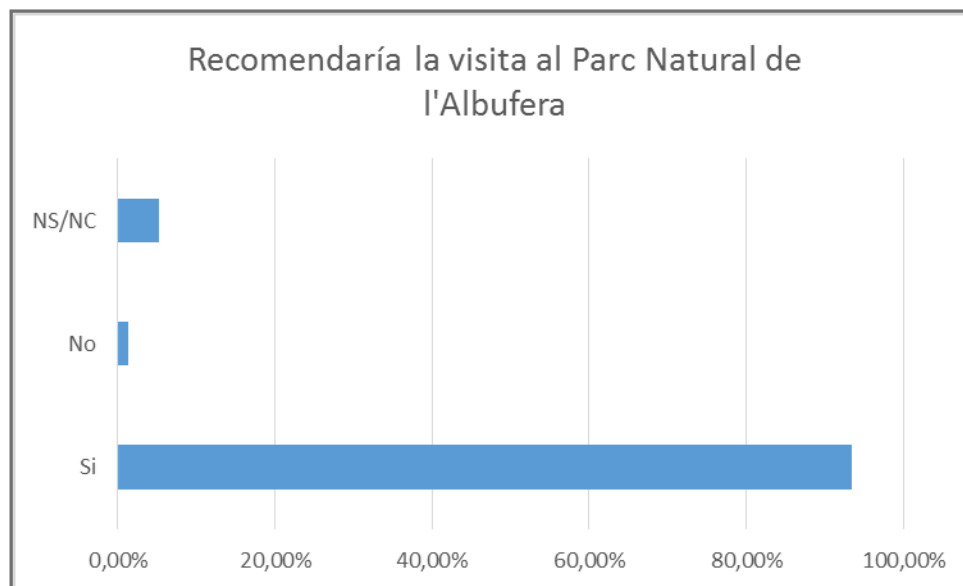
En la encuesta se les pregunta la frecuencia con la que suelen visitar la zona y se ha extraído los siguientes datos: el 62,34% es la primera vez, el 9,09% acuden una vez al año, el 15,59% de 2 a 6 veces al año, el 5,19% más de 6 veces al año y el 7,79% NS/NC.



En cuanto al medio a través del cual ha conocido el Parc Natural de l'Albufera, el 15,58% vive o ha vivido en el entorno, el 25,98% por medio de familiares y/amigos, el 25,90% a través de internet, web del parque natural, el 1,30% a través de radio, prensa o televisión, el 15,58% a través de publicaciones, el 5,19% por medio de las oficinas de turismo, el 9,09% por otros medios y el 1,30% NS/NC.



En cuanto a si **recomendaría o no la visita al Parc Natural de l'Albufera**, el 93,51% sí la recomendaría, el 1,30% no lo haría y el 5,19% NS/NC.

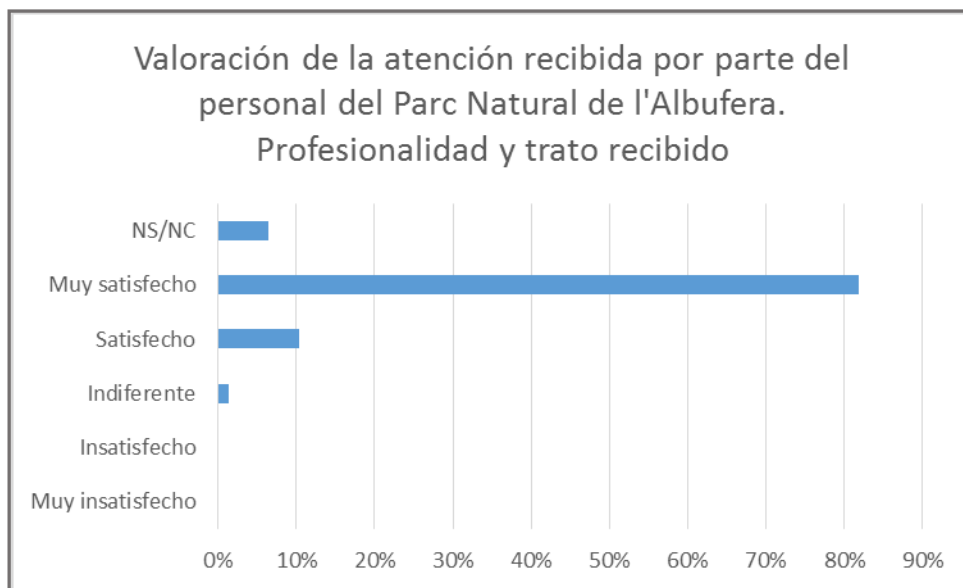


De los datos obtenidos en las encuestas, también se extrae que el 33,77% de los visitantes también **han visitado otros EENNPP de la Comunidad Valenciana**, el 63,63% no lo ha hecho y el 2,60% NS/NC.

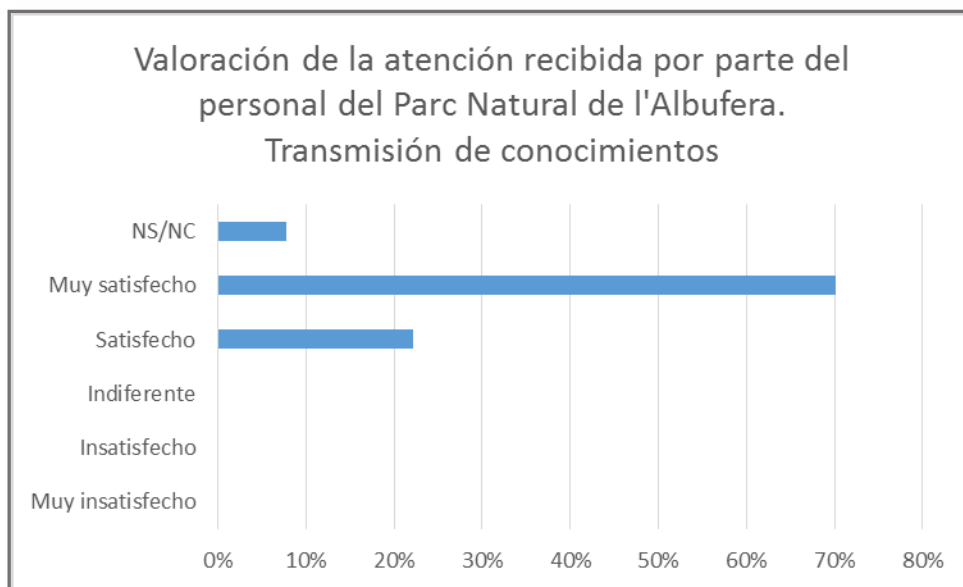
En la encuesta también se pide que se valore la **atención recibida** por parte personal del Parc Natural de l'Albufera. En este punto se valora:

- Profesionalidad y trato recibido
- Transmisión de conocimientos
- Información y difusión de la oferta de actividades

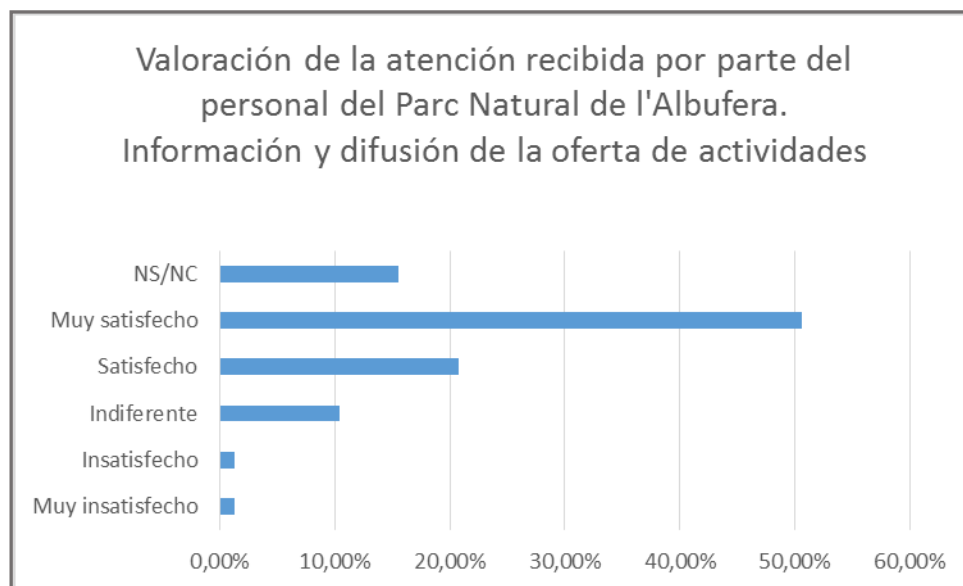
El 81,81% de los visitantes está muy satisfecho con la **profesionalidad y trato recibido**, el 10,39% está satisfecho, el 1,30% indiferente y el 6,49% NS/NC.



En cuanto a la **transmisión de conocimientos**, el 70,13% está muy satisfecho, el 22,08% está satisfecho y el 7,79% NS/NC.



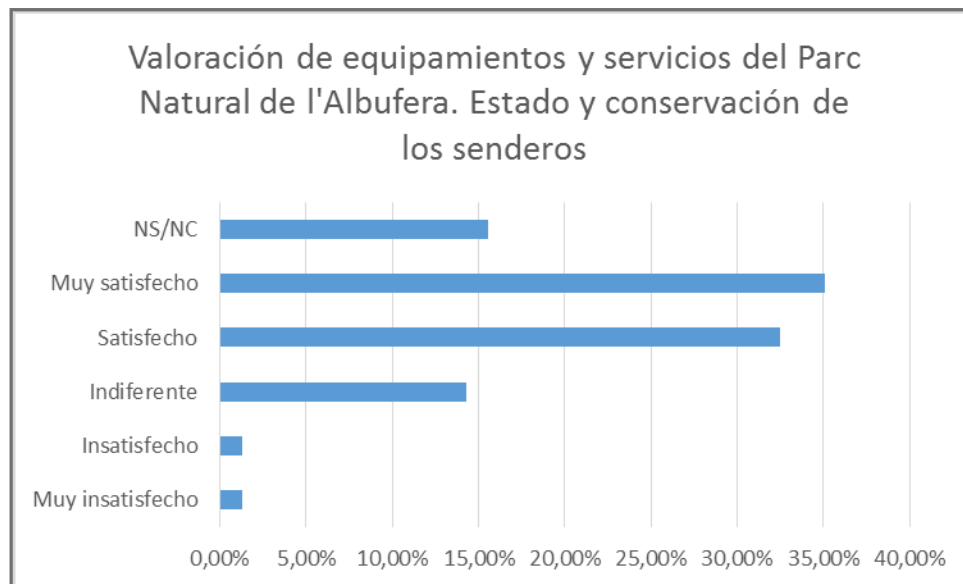
En cuanto a la **información y difusión de la oferta de actividades**, el 50,65% está muy satisfecho, el 20,78% está satisfecho, el 10,39% indiferente, el 1,30% insatisfecho y el 1,30% muy insatisfecho.



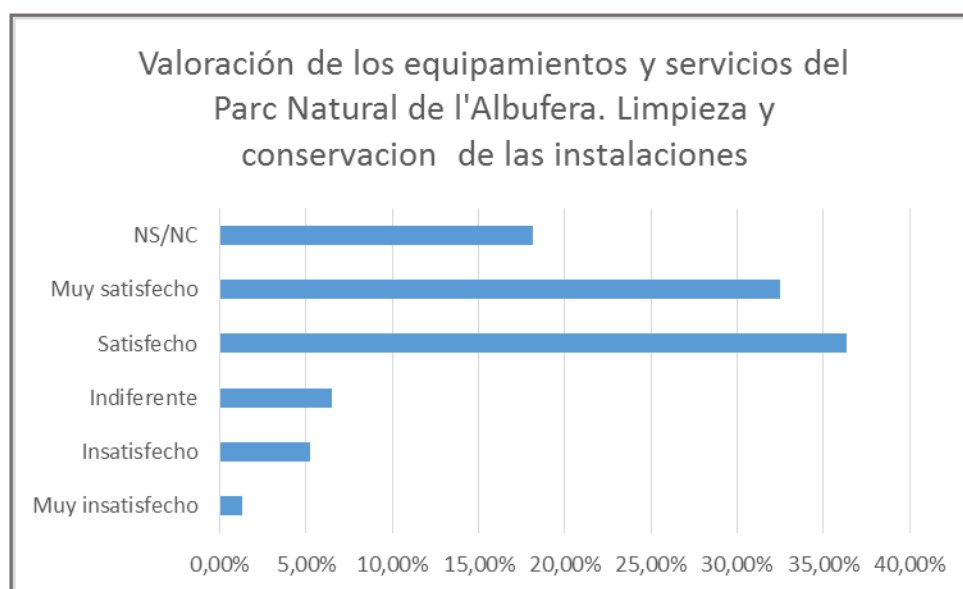
También se valoran los **equipamientos y servicios** del Parc Natural de l'Albufera. Dentro de este apartado se valoran los siguientes aspectos:

- Estado y conservación de los senderos
- Limpieza y señalización de las instalaciones (aseos, mesas, etc.)
- Señalización de rutas e itinerarios
- Señalización externa de acceso al Parc Natural de l'Albufera
- Grado de accesibilidad de las instalaciones
- Exposición del Centro de Visitantes
- Material informativo proporcionado (folletos, mapas, etc.)
- Página web del Parc Natural de l'Albufera
- Información y normas de seguridad para el visitante.

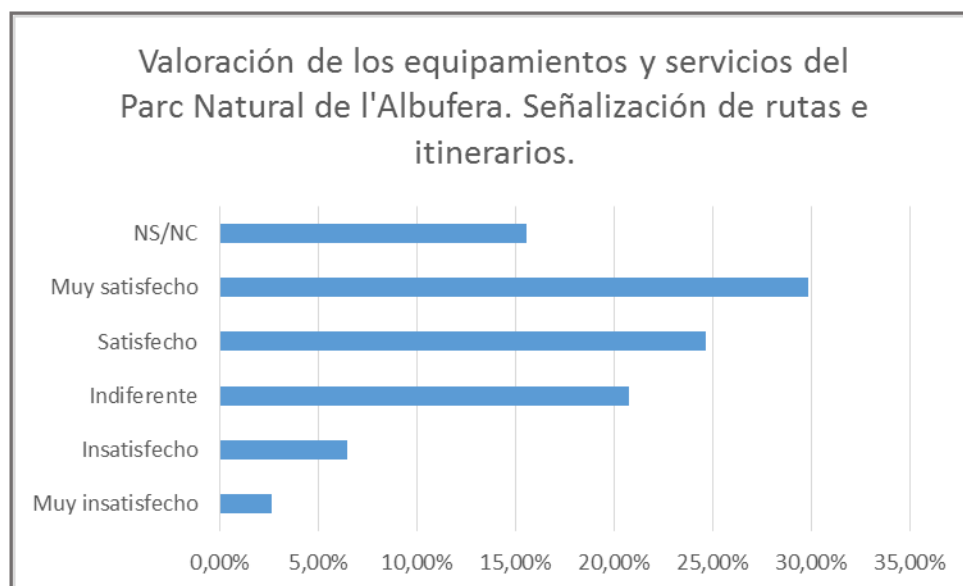
En cuanto al **estado de conservación de los senderos**, el 35,06% está muy satisfecho, el 32,47% está satisfecho, el 14,29% indiferente, el 1,30% insatisfecho, el 1,30% muy insatisfecho y el 15,58% NS/NC.



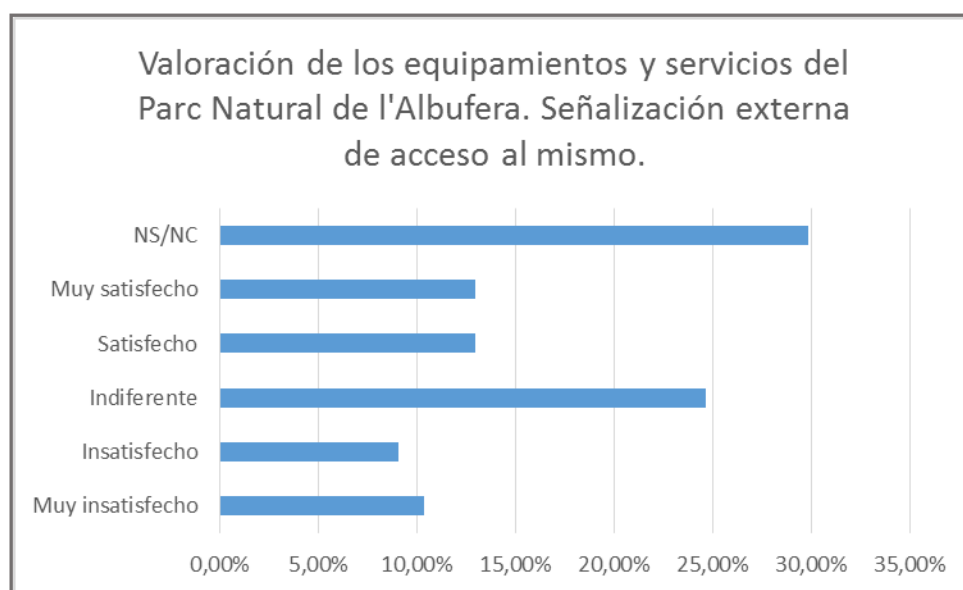
En lo referente a la **limpieza y conservación de las instalaciones**, el 32,47% está muy satisfecho, el 36,36% está satisfecho, el 6,49% indiferente, el 5,19% insatisfecho, el 1,30% muy insatisfecho y el 18,18% NS/NC.



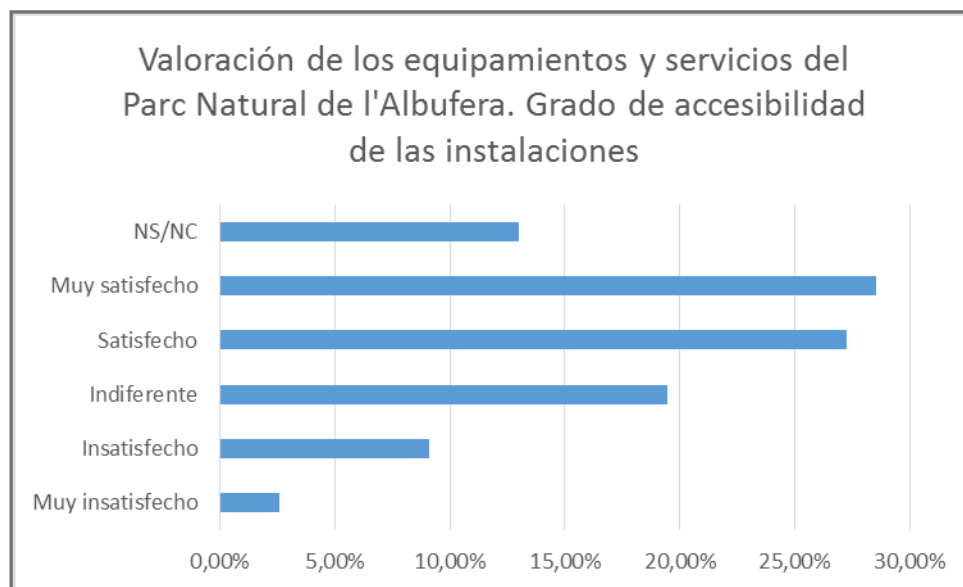
En cuanto a la **señalización de rutas e itinerarios**, el 29,87% está muy satisfecho, el 24,68% está satisfecho, el 20,78% indiferente, el 6,49% insatisfecho, el 2,60% muy insatisfecho y el 15,58% NS/NC.



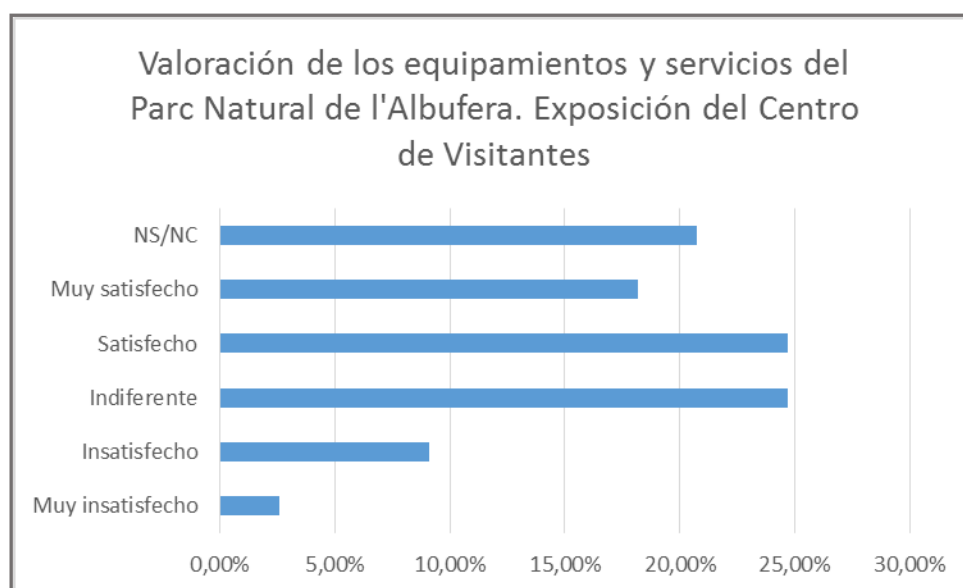
En cuanto a la **señalización externa de acceso al Parc Natural de l'Albufera**, el 12,99% está muy satisfecho, el 12,99% está satisfecho, el 24,68% indiferente, el 9,09% insatisfecho, el 10,39% muy insatisfecho y el 29,86% NS/NC.



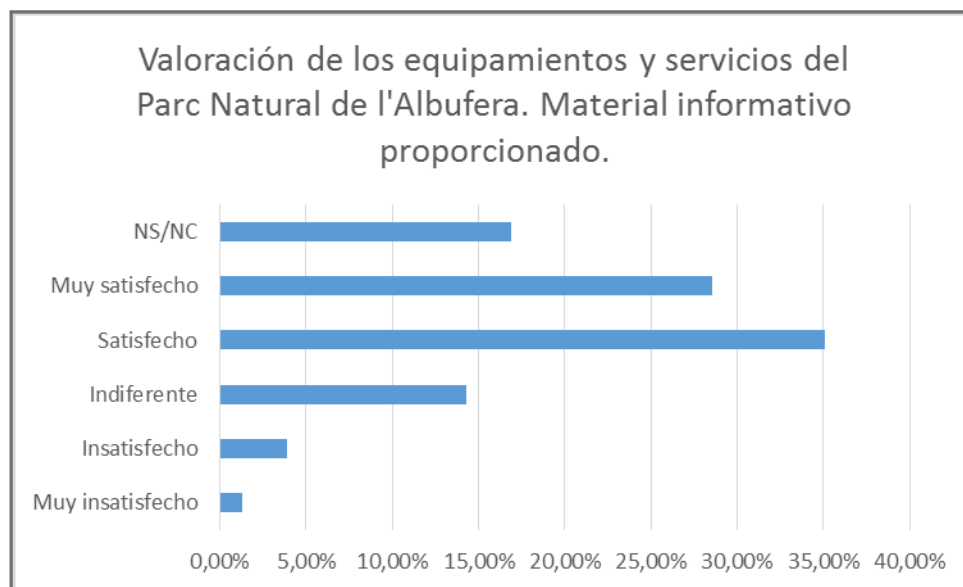
En cuanto al **grado de accesibilidad de las instalaciones**, el 28,57 % está muy satisfecho, el 27,27% está satisfecho, el 19,48% indiferente, el 9,09% insatisfecho, el 2,60% muy insatisfecho y el 12,99% NS/NC.



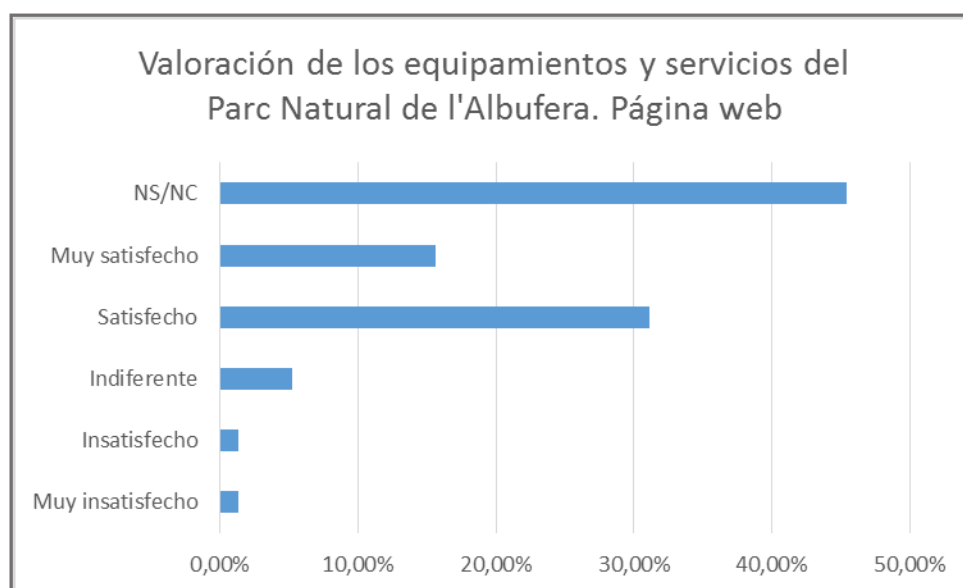
En cuanto a la **exposición del Centro de Visitantes**, el 18,18 % está muy satisfecho, el 24,68% está satisfecho, el 24,68% indiferente, el 9,09% insatisfecho, el 2,60% muy insatisfecho y el 20,77% NS/NC.



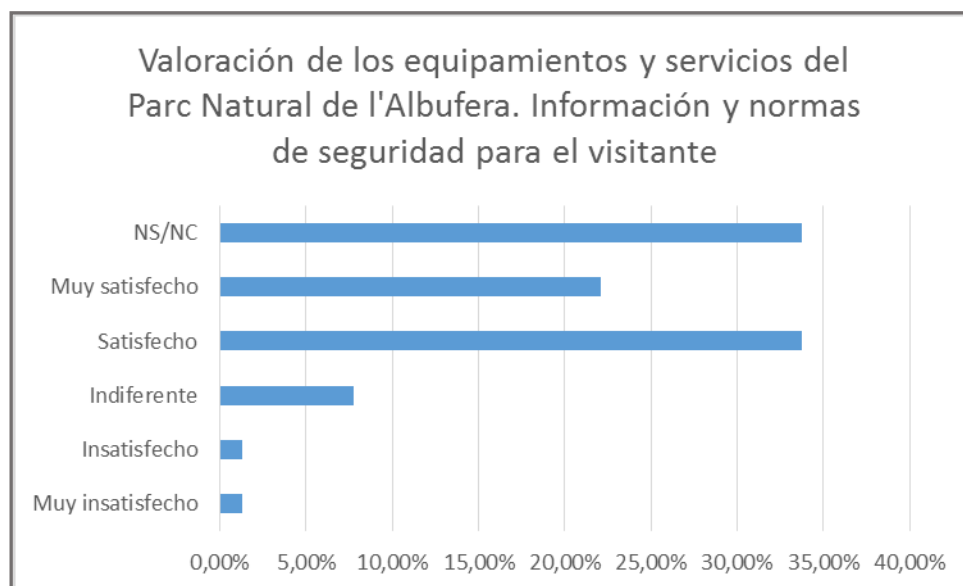
En cuanto al **material informativo proporcionado (folletos, mapas, etc)**, 28,57% está muy satisfecho, el 35,06% está satisfecho, el 14,29% indiferente, el 3,90% insatisfecho, el 1,30% muy insatisfecho y el 16,88% NS/NC.



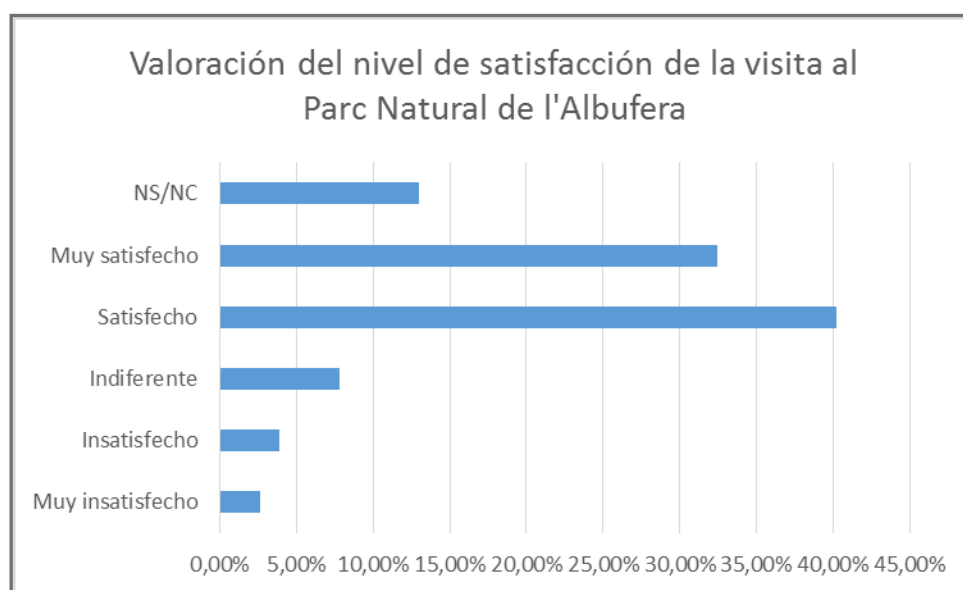
En cuanto a la **página web del Parc Natural de l'Albufera**, 15,59% está muy satisfecho, el 31,17% está satisfecho, el 5,19% indiferente, el 1,30% insatisfecho, el 1,30% muy insatisfecho y el 45,45% NS/NC.



En cuanto a la **información y normas de seguridad para el visitante**, 22,08% está muy satisfecho, el 33,77% está satisfecho, el 7,78% indiferente, el 1,30% insatisfecho, el 1,30% muy insatisfecho y el 33,77% NS/NC.



Y para concluir el estudio de las valoraciones obtenidas de los cuestionarios de opinión de las visitas no concertadas, se obtienen los datos del **nivel de satisfacción de la visita al Parc Natural de l'Albufera**: el 32,47% de los visitantes están muy satisfechos con la visita, el 40,26% están satisfechos, el 7,78% indiferentes, el 3,90% insatisfechos, el 2,60% muy insatisfechos y el 12,99% NS/NC.



6.4. PROGRAMA DE VOLUNTARIADO

A continuación se detalla el conjunto de actividades de voluntariado organizadas a lo largo de 2013, tanto por el Parc Natural de l'Albufera, a través de la Oficina de Gestión Técnica, como por otras entidades e instituciones vinculadas con el parque y en las que la Oficina de Gestión ha prestado su apoyo y/o colaboración.

6.4.1. Jornadas de Responsabilidad Social Corporativa con FORD ESPAÑA

Entre las actividades organizadas desde la Oficina de gestión Técnica se señalan las siguientes jornadas de RSC desarrolladas por trabajadores de Ford España:

- El 18 de marzo se realizó una jornada de eliminación de la Hierba del asno *Oenothera biennis* en playa de La Punta. Se contó con la colaboración de 16 voluntarios de Ford España y se arrancó un total de 4m³ de dicha especie.
- El 19 de marzo se realizó una jornada con 10 voluntarios de Ford y se retiraron 12 m³ de residuos de la playa de La Punta.
- El 18 de abril de 2013 que tuvo como finalidad la eliminación de la Hierba del asno *Oenothera biennis* en enclaves litorales de Cullera (El Dosel y dunas del Mareny de Sant Llorenç) y la retirada de residuos inertes (plásticos, vidrios, metales, etc) en la playa del Área de Reserva de La Punta.

6.4.2. Jornadas de eliminación de exóticas, dentro del marco de la iniciativa "Horta Neta" de la Xarxa Joves.net

Entre las acciones en las que la Oficina de Gestión Técnica del Parc Natural de l'Albufera ha colaborado con los organizadores, se realizaron:

Los días 6 de marzo y 23 de marzo, el Ayuntamiento de Silla organizó dos jornadas de voluntariado para retirar residuos sólidos de la laguna.

Jornada de limpieza en l'Albufera llevada a cabo en el marco de la iniciativa "Horta Neta" de la Xarxa Joves.net y el ayuntamiento de Silla, la jornada de eliminación de Uña de gato *Carpobrotus spp.* en las dunas de La Garrofera el 8 de junio de 2013, organizada por la Asociación Xaloc.

6.4.3. Jornada de eliminación de alóctonas organizada por la Fundación Limne

Otra de las acciones en las que la Oficina de Gestión Técnica del Parc Natural de l'Albufera ha colaborado fue la organizada por la Fundación Limne, dirigida a eliminar Uña de gato *Carpobrotus spp.* En dunas de La Garrofera el 27 de junio de 2013.

6.4.4. Actividad de difusión y voluntariado a cargo de la Fundación Limne

En lo que se refiere a permisos y autorizaciones relacionadas con el uso público, participación ciudadana y disfrute ordenado del medio natural, destacan una actividad de difusión y voluntariado a cargo de la Fundación Limne.

Esta actividad ha estado dirigida a favorecer la recuperación del hábitat en la Devesa de l'Albufera y que contó con la participación de 20 personas y una jornada lúdica de paseo en caballo por caminos agrícolas y tramo litoral del término municipal de Sueca, organizada por la Asociación de Criadores de Caballos de la Comunidad Valenciana, en la que se convocaron a más de 100 participantes. Ambas actividades se desarrollaron en el mes de noviembre.

7. DIRECCIÓN Y ORGANIZACIÓN GENERAL

Según el Decreto 71/93 de régimen jurídico del Parc Natural de l'Albufera, al Consejo Directivo le corresponde la administración y gestión del Parc Natural de l'Albufera y, entre otras, sus funciones son la de vigilar el cumplimiento de las reglamentaciones del parque y de sus planes de gestión, informar de las actividades o construcciones que afecten al ámbito territorial del parque y proponer sanciones al órgano competente en cada caso, de acuerdo con el régimen de sanciones previsto.

Por otro lado, la Junta rectora es el órgano colegiado consultivo, colaborador y asesor de la gestión, que canaliza y coordina la participación en la misma de los organismos públicos de las distintas Administraciones, así como de los distintos intereses económicos, sociales y culturales relevantes para el parque.

En materia de gestión del parque, la Oficina de gestión Técnica tiene atribuidas la asistencia y asesoramiento técnico a la Junta Rectora, a las Comisiones de la misma y al Consejo Directivo del Parque, así como la emisión de informes técnicos sobre las

solicitudes de autorizaciones o informes y en general, sobre los distintos procedimientos administrativos que afecten al parque.

7.1. CONSEJOS DIRECTIVOS EN 2013

Durante el año 2013 se han celebrado 3 reuniones del Consejo Directivo en fechas de 30 de enero, 26 de marzo y 23 de julio. A partir de octubre de 2013 los informes se aprobaron a través de la Dirección general de Medio Natural.

Durante estas reuniones se ha informado de un total de 110 solicitudes de actuaciones y obras a realizar en el Parc Natural de l'Albufera. De las solicitudes de actuación, 93 (84,5%) fueron informadas favorablemente y 16 (14,5%) fueron informadas desfavorablemente.

A continuación, a modo de resumen, se describen las solicitudes informadas favorable y desfavorablemente en los consejos directivos celebrados en 2013.

7.1.1. Consejo Directivo de 30 de enero

Nº EXP DENTRO DEL ORDEN DEL DIA	18
FUERA DEL ORDEN DEL DIA	7
TOTAL	25

EXPEDIENTES DENTRO DEL ORDEN DEL DÍA

EXPEDIENTES FAVORABLES	17
EXPEDIENTES DESFAVORABLES	1
TOTAL	18

EXPEDIENTES FUERA DEL ORDEN DEL DÍA

EXPEDIENTES FAVORABLES	3
EXPEDIENTES DESFAVORABLES	5
TOTAL	8

ASUNTO	Nº	%
Acopio/aporte de tierra vegeta	2	11,1
Actuaciones de infraestructuras viarias agrícola	2	11,1
Actuaciones en edificaciones agrícolas	1	5,6
Actuaciones en infraestructuras agrícolas	2	11,1
Actuaciones en infraestructuras hidráulicas	1	5,6
Cultivo en vivero	1	5,6
Infraestructuras caza	1	5,6
Mantenimiento de infraestructuras no agrícolas	1	5,6
Mantenimiento de motas y márgenes	5	27,8
Restauración del medio natural	1	5,6
Tratamiento de vegetación natural	1	5,6
TOTAL	18	100

7.1.2. Consejo Directivo de 26 de marzo

Nº EXP DENTRO DEL ORDEN DEL DIA	44
FUERA DEL ORDEN DEL DIA	0
TOTAL	44

EXPEDIENTES DENTRO DEL ORDEN DEL DÍA

EXPEDIENTES FAVORABLES	41
EXPEDIENTES DESFAVORABLES	2
EXPEDIENTES QUE NO PROCEDE INFORMAR	1
TOTAL	44

ASUNTO	Nº	%
Acopio/aporte de tierra vegetal	5	11,4
Actividades terciarias	1	2,3
Actuaciones de infraestructuras varias agrícolas	2	4,5
Actuaciones en cultivo agrícola	3	6,6
Actuaciones en infraestructuras agrícolas	3	6,8
Actuaciones en infraestructuras hidráulicas	8	18,2
Actuaciones en viviendas	2	4,5
Construcciones de casetas de aperos	1	2,3
Instalaciones eléctricas	2	4,5
Instalación/actuaciones en señales	1	2,3
Mantenimiento de motas y márgenes	12	27,3
Procesamiento de productos agrícolas	1	2,3
Tratamiento de vegetación natural	1	2,3
Vallado de parcelas	2	4,5
TOTAL	44	100

7.1.3. Consejo Directivo de 23 de julio

Nº EXP DENTRO DEL ORDEN DEL DIA	28
FUERA DEL ORDEN DEL DIA	0
TOTAL	28

EXPEDIENTES DENTRO DEL ORDEN DEL DÍA

EXPEDIENTES FAVORABLES	24
EXPEDIENTES DESFAVORABLES	4
TOTAL	28

ASUNTO	Nº	%
Actuaciones de infraestructuras viarias agrícolas	4	14,3
Actuaciones en cultivos agrícolas	1	3,6
Actuaciones en edificaciones agrícolas	4	14,3
Actuaciones en infraestructuras agrícolas	1	3,6
Actuaciones en infraestructuras hidráulicas	3	10,7
Construcciones de casetas de aperos	2	7,1
Instalación/actuaciones en señales	2	7,1
Mantenimiento de infraestructuras no agrícolas	3	10,7
Mantenimiento de motas y márgenes	3	10,7
Vallado de parcelas	5	17,9
TOTAL	28	100

7.1.4. Dirección General de Medio Natural

EXPEDIENTES FAVORABLES	8
EXPEDIENTES DESFAVORABLES	4
TOTAL	12

ASUNTO	Nº	%
Construcción de caseta de aperos	1	8,3
Construcción de edificaciones agrícolas	1	8,3
Habilitación de áreas de uso público	2	16,7
Actuaciones de infraestructuras viarias	2	16,7
Actuaciones en edificaciones agrícolas	1	8,3
Infraestructuras caza	1	8,3
Instalaciones eléctricas	1	8,3
Restauración medio natural	1	8,3
Instalación/actuaciones en señales	1	8,3
Depuración de aguas residuales	1	8,3
TOTAL	12	100

7.2. JUNTAS RECTORAS

Durante el año 2013 se celebró una reunión de la Junta Rectora del Parc Natural de l'Albufera el día 22 de octubre. En ella se dio cuenta de la memoria de Gestión de 2012 y de estado de procedimiento de revisión del Plan rector de Uso y gestión del Parc Natural de l'Albufera. Además se trataron temas relacionados con experiencias realizadas con la paja del arroz, se dio cuenta del Proyecto "Arroceando" y se abrió un

turno de ruegos y preguntas en el que se debatieron aspectos relacionados con las ayudas agroambientales, los caudales hídricos y la actividad cinegética.

7.3. INFORMES Y AUTORIZACIONES

A lo largo de 2013 se elaboraron una serie de informes y autorizaciones relacionadas con diferentes materias y conceptos:

ASUNTO	Nº	%
Informes remitidos al Área de Inspección y Cuerpos de Seguridad	1	4,5
Informes relativos a tratamientos fitosanitarios	4	18,2
Informes remitidos al Ministerio de Fomento	1	4,5
Informes remitidos a Órganos Judiciales	2	9,1
Informes relativos a obras, edificios e infraestructuras	2	9,1
Informes relativos a caza y pesca	5	22,7
Informes relativos a obras públicas	2	9,1
Informes relativos a preguntas parlamentarias	1	4,5
Informes relativos a actividades terciarias	1	4,5
Informes relativos a actividades de difusión	1	4,5
Certificados de situación de parcelas	1	4,5
Informes remitidos a la Diputación de Valencia	1	4,5
TOTAL	22	100

En lo que respecta a las autorizaciones emitidas desde la Oficina de gestión Técnica, en 2013 se redactaron un total de 34 escritos de autorizaciones favorables



ASUNTO	Nº	%
Autorizaciones relativas a actividades de voluntariado	5	14,7
Actuaciones relativas a actividades educativas	4	11,8
Autorizaciones relativas a actividades lúdicas y recreativas	4	11,8
Autorizaciones relativas al acceso de áreas restringidas	3	8,8
Autorizaciones de actividades deportivas organizadas	3	8,8
Autorizaciones de actividades de investigación y estudios	6	17,6
Autorizaciones de anillamiento científico de aves	3	8,8
Autorizaciones para rodajes y filmaciones	2	5,9
Autorizaciones de restauración del medio natural	1	,9
Autorizaciones de recolección de vegetación	3	8,8
TOTAL	34	100

7.4. REUNIONES Y ENCUENTROS SECTORIALES

7.4.1. “Learning for Lakes”: intercambio de experiencias en Hungría

El Parc Natural de l'Albufera estuvo presente en una jornada de trabajo desarrollada en Hungría para visitar el lago Balatón y conocer la apuesta por la sostenibilidad de diversas explotaciones agrícolas, turísticas y pesqueras.

La iniciativa, celebrada entre el 22 y 26 de abril de 2012, forma parte del proyecto Leonardo “Learning for Lakes”, que coordina la Fundación Global Nature.

El proyecto, que cuenta con la participación de lagos de Reino Unido, Polonia y Alemania, tiene por objetivo intercambiar experiencias sobre la gestión de lagos y humedales. El coordinador, Antonio Guillem, insistió en “el interés de la organización por ampliar el proyecto para que agentes gubernamentales y gestores de espacios

naturales valencianos puedan beneficiarse de este aprendizaje y ponerlo en práctica en sus zonas de actuación.”

7.4.2. Asistencia a la II Fira de l'Albufera”

A lo largo del 21 y 23 de junio de 2013 se celebró, en el entorno del Port de Silla, la “II Fira d'Entitats i Associacions de l'Albufera”. El Parc Natural estuvo presente en este encuentro con un mostrador desde el cual se proporcionó información del espacio protegido, suministrando material editado y promocionando también los productos acogidos a la marca “Parc Natural de l'Albufera - Producto Natural”.

Este encuentro reunió a más de 30 asociaciones y entidades (públicas y privadas) que trabajan o desarrollan su actividad en el ámbito del Parc Natural de l'Albufera.

7.4.3. Asistencia Jornadas Técnico-científicas de gestión de humedales en Polonia

Dentro del programa europeo Leonardo “Learning for Lakes” del cual es socio la Fundación Global Nature, se invitó y asistió una representación del Parc Natural de l'Albufera al encuentro celebrado en Polonia durante la primera semana del mes de julio.

Dentro del proyecto antedicho, Stowarzyszenie ekologiczne “Etna” (asociación polaca), organizó dichas jornadas, cuyo objetivo fue la discusión del papel de la ciencia en la gestión de áreas naturales. Estas jornadas contaron con la representación de Gran Bretaña, Alemania, Hungría, Polonia y España.

7.4.4. Encuentro grupo de trabajo “Grand Lieu-Albufera”. Pesca tradicional

Entre el 22 y 24 de julio de 2013 tuvo lugar un segundo encuentro con la delegación francesa de *Grand Lieu* y la Comunidad de Pescadores de El Palmar en el marco del grupo de trabajo relacionado con la propuesta de declaración de la pesca tradicional en humedales como elemento del Patrimonio Cultural Inmaterial de la Humanidad de la UNESCO.

En esos días, la delegación francesa se entrevistó con representantes de las Comunidades de Pescadores de El Palmar, Silla y Catarroja, así como con el Secretario Autonómico de Cultura, la Consellera d'Infraestructures, Territori i Medi Ambient y el Alcalde de Sueca.

En dicho encuentro se plantearon los pasos a seguir en un futuro inmediato en relación con el proceso de elaboración de una propuesta dirigida a la UNESCO. El propósito es que la actividad tradicional de la pesca en humedales como Grand Lieu (Departamento del Loire Atlántico) o l'Albufera.

El primer encuentro, celebrado el pasado año, tuvo lugar en el humedal francés y supuso el establecimiento de las bases y la puesta en marcha de esta iniciativa.

Entre los compromisos asumidos por la Oficina de Gestión Técnica del Parc natural en el marco de esta iniciativa se señala la recopilación de la documentación existente relacionada con la pesca en l'Albufera y el iniciar un trabajo de investigación con un grupo de estudiantes de antropología en colaboración con la Universidad Católica de Valencia.

7.4.5. Encuentro con “Xarxa Albufera”

El 11 de septiembre de 2013 tuvo lugar un encuentro en la Oficina de Gestión Técnica del Parc Natural entre la Conselleria d'Infraestructures, Territori i Medi Ambient y representantes de las distintas entidades, asociaciones y organizaciones que constituyen la denominada “Xarxa Albufera”. Un colectivo que integra el conjunto de entidades que operan y trabajan en el ámbito del Parc Natural de l'Albufera la mayoría de los cuales no cuentan con representación en los órganos de gobierno y gestión del espacio protegido.

En dicho encuentro, en el que participaron cerca de diez entidades, el Director General de Medio Natural, el jefe de Servicio de EENNPP y miembros de la Oficina de Gestión Técnica, se dio a conocer el proceso de tramitación previsto del nuevo PRUG que se elabora y se expusieron los trámites y previsiones en lo que a calendario de ejecución y proceso de participación ciudadana se refiere. Entre las iniciativas propuestas se señala la posibilidad de consultar y debatir un documento consensuado y el celebrar unas jornadas técnicas abiertas a todos los interesados.

7.4.6. Reunión preparativa de la “III Fira de Instituciones de l'Albufera

El 3 de octubre de 2013 se celebró, con representantes de la asociación encargada de la feria de Instituciones de l'Albufera, una reunión de trabajo dirigida a la organización de la III Edición de dicho encuentro que reúne a buena parte de las

entidades, colectivos e iniciativas sociales que trabajan o desarrollan su actividad en el entorno del Parc Natural e l'Albufera.

En dicho encuentro se propuso las instalaciones de la Oficina de Gestión Técnica como lugar de emplazamiento de dicho evento, planificado para el mes de junio de 2014.

7.4.7. Jornada “Arroz en la Nueva PAC”

El 31 de octubre de 2013 se celebró, en las instalaciones de la Oficina de Gestión Técnica, una Jornada sobre el arroz, organizada por la Federación de Cooperativas Agrarias Valencianas FECOAV.

En este encuentro participaron más de 120 asistentes y contó con la representación de AVA, La Unió, Comunidades de Regantes, Cooperativas y otras entidades vinculadas con el sector arrocero. La Oficina de Gestión Técnica colaboró con la organización, el soporte técnico y el desarrollo de la jornada.

7.4.8. Presentación del Proyecto “Arroceando”

El 4 de diciembre de 2013 tuvo lugar, en las instalaciones de la Oficina de Gestión Técnica, la presentación del Proyecto “Arroceando: creación de un producto turístico sostenible”, promovido por la federación Empresarial de Hostelería de Valencia FEHV.

Esta iniciativa pretende poner en marcha las actividades impulsadas por el Club de producto de la Ruta del Arroz en la provincia de Valencia, en el marco de un convenio de colaboración entre



Jornada de presentación del proyecto “Arroceando”

la FEHV y el Patronato provincial de Turismo “València Terra i Mar” y que cuenta con el apoyo de la Conselleria de Infraestructuras, territorio y Medio Ambiente (a través del Parc Natural de l'Albufera), la Denominación de Origen del Arroz de Valencia y Ribera Turisme.

7.5. LÍNEAS DE AYUDAS Y SUBVENCIONES

7.5.1 Redacción de propuestas para el conjunto de medidas agroambientales del nuevo Plan de Desarrollo Rural (periodo 2014-2020)

Desde la Oficina de Gestión Técnica se redacta y remite un documento de propuestas sobre las medidas agroambientales relacionadas con el cultivo del arroz en humedales. Estas propuestas van dirigidas a la elaboración del nuevo Plan de Desarrollo Rural (años 2014-2020) que se está elaborando y que contempla ayudas económicas al agricultor por el cumplimiento de una serie de compromisos que suponen un beneficio para el medio ambiente y la conservación de la biodiversidad (inundación invernal, tratamiento mecánico de la vegetación, reducción de productos químicos, etc.)

7.6. ACTIVIDADES FORMATIVAS

A lo largo de 2013 un total de 3 alumnos desarrollaron parte de su actividad formativa en el Parc Natural de l'Albufera. Estos alumnos colaboraron con el personal del parque durante diferentes periodos de prácticas.

La tabla siguiente muestra los alumnos que ha participado y su procedencia:

PROCEDENCIA	Nº ALUNMOS	CENTRO EDUCATIVO
Llombai	1	E.F.A La Malvesía
Valencia	1	Máster Universitario en Recursos Hídricos
Valencia	1	Universidad de Valencia

7.7. VIGILANCIA AMBIENTAL

El Parque Natural de l'Albufera cuenta con una guardería de espacios naturales propia compuesta por tres miembros. Sus principales funciones son:

- Vigilancia y denuncia de las infracciones que se produjeran respecto a lo que dispone la normativa de protección de los espacios.
- Control y supervisión del personal obrero en actuaciones o trabajos relacionados con la gestión de espacios.
- Custodia de los inmuebles, instalaciones y demás elementos de propiedad pública.

En la práctica, sus funciones son más complejas y específicas que en la descripción genérica:

- Inspección del cumplimiento en el parque de la legislación vigente en materia de:
 - Caza y pesca
 - Vertidos con o sin autorización, líquidos o sólidos
 - Afección a especies protegidas
 - Obras
- En caso de infracción, investigación, obtención de datos del presunto infractor, origen y naturaleza del vertido, etc. Control de industrias e instalaciones ganaderas.
- Vigilancia del cumplimiento de la normativa vigente sobre aplicaciones de insecticidas, alguicidas, herbicidas, fungicidas y desinfectantes de semillas en el ámbito del espacio protegido.
- Búsqueda y en su caso actuación sobre especímenes de especies exóticas e invasoras.



Labores de vigilancia

- Revisión de obras y actividades autorizadas por la Dirección General de Medio Natural. Revisión de actuaciones e investigaciones regladas autorizadas por el Servicio de Gestión de Espacios Naturales Protegidos.
- Elaboración de informes para el Servicio de Gestión de Espacios Naturales Protegidos en relación a todos los campos en los que trabajan.
- Vigilancia disuasoria e información a todo tipo de personal que interactúa sobre el parque.

A continuación se detallan tareas adicionales llevadas a cabo por la guardería del parque:

7.7.1. Localización e identificación del Estado de las líneas de alta tensión en el ámbito del Parc Natural de l'Albufera

Durante 2013 se continúa la inspección visual de las líneas de alta tensión que discurren por el ámbito del Parque Natural. Se identifican tipologías de instalaciones (tanto de las líneas como de los postes y soportes de los tendidos aéreos) y se identifican principales puntos de riesgo para las aves así como los tramos ya señalizados o que cuentan con medidas de minimización de impactos (aislantes, ahuyenta pájaros,...). Se localizan las aves electrocutadas o afectadas por colisión con los tendidos aéreos. Los ejemplares encontrados son recogidos y trasladados al Centro de Recuperación de fauna de “La Granja” para su recepción y toma de datos.

Toda información es facilitada al Equipo de Seguimiento de Fauna Amenazada para su compilación y almacenamiento en la base de datos desarrollada por el Servicio de Vida Silvestre.

7.7.2. Elaboración de inventario de vertederos

La guardería ha elaborado durante 2013 un inventario de vertederos sin autorización dentro del Parque Natural de l'Albufera. El objetivo del mismo es localizar, caracterizar y dimensionar los distintos vertederos para la valoración posterior de su eliminación y restauración. También se utiliza para realizar un seguimiento de los vertidos que se hacen en el parque.



Seguimiento de vertederos incontrolados

7.7.3. Seguimiento de los niveles de inundación de la Bassa de Sant Llorenç

A lo largo de 2013 se ha detectado en varias ocasiones una reducción de los niveles de inundación de la *Bassa de Sant Llorenç* (Cullera) que ocasiona que buena parte de la cubeta de la laguna quede en seco. Éste incidente es más frecuente en verano. Se comunica al Ayuntamiento de Cullera, la Comunidad de Regantes y la Confederación Hidrográfica del Júcar. Como medida de restauración se facilita la entrada de aguas superficiales desde la acequia de Sant Llorenç para recuperar un nivel de inundación adecuado.

7.7.4. Seguimiento de la Calidad del agua

Los guardas de espacios naturales también apoyan el seguimiento de la calidad de las aguas llevado a cabo por la Sección de Calidad Ambiental de la Conselleria d'Infraestructures, Territori i Medi Ambient. Este seguimiento se realiza a lo largo de todo el año, tanto en la laguna de l'Albufera, con mediciones de parámetros físico-químicos y biológicos mensuales en siete puntos de muestreo, como de acequias en arrozales durante determinadas épocas del año (cuatro muestreos). Los parámetros que se determinan son profundidad del disco Secchi, Oxígeno disuelto (mg/l O₂),

Conductividad ($\mu\text{S}/\text{cm}$), Microcistinas ($\mu\text{g}/\text{l}$), Fósforo total ($\text{mg}/\text{l P}$), DBO ($\text{mg}/\text{l O}_2$), Nitratos ($\text{mg}/\text{l NO}_3$), Amoníaco no ionizado ($\text{mg}/\text{l NH}_3$), Cloruros ($\text{mg}/\text{l Cl}$), Sulfatos ($\text{mg}/\text{l SO}_4$), Cobre disuelto ($\mu\text{g}/\text{l Cu}$) y Mercurio disuelto ($\mu\text{g}/\text{l Hg}$).



Labores de control y seguimiento

7.7.5. Vertido de combustibles

En noviembre de 2013 hubo un vertido importante de combustibles en la Acequia de la Coronela (término de Alfafar), del cual la guardería realizó un informe y un seguimiento posterior.

7.7.6. Avenidas en el colector oeste

También se ha realizado un seguimiento de los desbordamientos de aguas residuales y pluviales en diversos puntos del colector oeste, durante las grandes avenidas.

7.7.7. Otras actividades desarrolladas por la guardería

Además de las actividades anteriormente descritas, a lo largo de 2013 se realizaron las siguientes acciones:

- Apoyo a los técnicos de la Oficina de Gestión en el seguimiento anual de aves
- Apoyo a los trabajos desarrollados en el marco de prácticas de colaboración

con estudiantes de universidades y centros de formación.

- Colaboración con el BDB de la Conselleria d'Infraestructures, Territori i Medi Ambient, con la inclusión de nuevas citas en el Banco de Datos.
- Recogida y traslado de fauna herida y/o muerta, al Centro de Recuperación de fauna de "La Granja".
- Apoyo a los trabajos de seguimiento de moluscos bivalvos en canales y acequias del parque desarrollados desde el Centro de Investigación Piscícola de El Palmar.
- Seguimiento de las obras realizadas en la restauración de motas y márgenes de acequias y canales de riego e identificación de impactos sobre las poblaciones de moluscos bivalvos.

8. GESTIÓN PARTICIPADA

Según se recoge en la normativa del PRUG, corresponde a los organismos de gestión del Parc Natural de l'Albufera la animación de los agentes locales, tanto públicos como privados y mixtos, necesarios para la ejecución y desarrollo del PRUG en todas sus posibilidades, incluyendo, en particular, el fomento y la promoción de proyectos e iniciativas de actuación, colectivas e individuales, que favorezcan el desarrollo socioeconómico local de forma sostenible y compatible con los objetivos de conservación del parque.

8.1. MARCA PARQUES NATURALES DE LA COMUNIDAD VALENCIANA

En el marco del Decreto de 18 de marzo del Consell, sobre el régimen jurídico y el procedimiento de concesión de la licencia de uso de la marca Parcs Naturals de la Comunitat Valenciana, a lo largo de 2103 se han certificado 5 nuevas empresas.

- Enrique Vera Lledo. Museo de arroz y aperos de labranza Turismo de Naturaleza
- Arroces J Montoro, SL. Arroz Producto Natural
- Arroces Antonio Tomás, SL. Arroz Producto Natural

- Robert San Canuto - Albufera Parc. EA/IP Turismo de Naturaleza
- Mareny Plant. Planteles hortícolas Producto Natural

En total, en 2013 hay certificadas un total de 9 empresas:

- Cooperativa Agrícola Unió Protectora de El Perelló Verduras orientales y hortalizas de fruto Producto Natural
- Dacsa Arroz. Producto Natural
- Arroces E. Lozano Arroz Producto Natural
- NM Arrossoss de Qualitat. Arroz Producto Natural
- Enrique Vera Lledo. Museo de arroz y aperos de labranza Turismo de Naturaleza
- Arroces J Montoro, SL. Arroz Producto Natural
- Arroces Antonio Tomás, S. L Arroz Producto Natural
- Robert San Canuto - Albufera Parc. EA/IP Turismo de Naturaleza
- Mareny Plant. Planteles hortícolas Producto Natural

8.2. CONVENIOS DE COLABORACIÓN

8.2.1. Colaboración con *Teatre i Dansa/Culturarts*

El Parc Natural de l'Albufera colaboró con Teatre i Dansa Culturarts, en la escenografía de la obra "Jardí tancat" representada en el Teatre Principal entre el 11 y 15 de diciembre de 2013.

Dicha colaboración se concretó en el suministro de una serie de elementos decorativos empleados en los diferentes escenarios de la obra.

8.2.2. Colaboración de trabajos de apoyo de actuaciones en parques naturales con la Conselleria de Justicia y Bienestar Social

En el marco de la "Propuesta de toma de razón al Consell de las líneas principales de colaboración entre la Conselleria de Infraestructuras, Territorio y Medio Ambiente y la Conselleria de Justicia y Bienestar Social para el desarrollo de actividades formativas en Espacios Naturales Protegidos, conservación de la biodiversidad y protección de los recursos forestales, dirigidas a menores infractores" se ha

continuado colaborando con el “Centre Jaume I de reeducación de menores” de Picassent.

El 19 de junio de 2013 se impartió una charla explicativa del espacio protegido dentro de la semana cultural del “Centre Jaume I de reeducación de menores de Picassent”.

Las actividades que se desarrollan bajo este acuerdo se pusieron en marcha durante el verano de 2013 con la intención de ampliar el abanico de recursos disponibles para elaborar programas individualizados de ejecución de las medidas de internamiento en régimen abierto y semiabierto, favoreciendo con ello la inserción en programas de visitas didácticas en parques naturales, así como la participación en actividades de mejora y gestión de espacios naturales protegidos, la biodiversidad y los recursos naturales.

A lo largo del año, dos veces por semana se contó con la implicación de grupos de menores infractores, incluidos en dicho programa formativo, y que tuvo por objeto la limpieza de ecosistemas naturales, trabajo de poda y clareo de vegetación, la retirada de vegetación exótica y la plantación de arbolado.

8.2.3. Colaboración con el Proyecto “Mare Nostrum”

MARE NOSTRUM es un proyecto financiado por la UE a través del programa Europeo de Cooperación Transfronteriza en la Cuenca del mediterráneo (ENPI-CBCMED) en el que participan diversas instituciones y expertos de España, Italia, Malta, Grecia, Turquía, Israel y Jordania.

El proyecto pretende identificar obstáculos que impiden la implementación de políticas de gestión integrada de la costa, infiriendo conclusiones a partir del estudio de algunos casos locales como el tramo litoral de costa comprendido entre el puerto y la gola de El Pujol.

El desarrollo del proyecto a nivel autonómico ha sido dirigido desde el Instituto Portuario de Estudios y Cooperación de la Comunidad Valenciana-FEPORTS.

Desde la Oficina de Gestión Técnica se ha colaborado con dicha iniciativa, dando respuesta a un cuestionario cuyo objetivo fue pulsar la percepción que los grupos de interés tienen respecto a determinadas cuestiones generales sobre la gestión de la

costa y sobre el frente litoral de l'Albufera. Los contenidos de dicha encuesta fueron tratados en detalle en una reunión planteada con Feports el 13 de diciembre de 2013.

8.3. ACUERDOS DE CUSTODIA DEL TERRITORIO

La Custodia del Territorio representa una herramienta eficaz para mejorar la capacidad de conservación del territorio y de sus recursos naturales, económicos y culturales, a través de la participación directa de la sociedad.

Las iniciativas de Custodia del territorio se iniciaron en 2011 con la firma de un acuerdo entre la *Comunidad de Regantes de l'Estell i Rojass* y la *Fundació Assut*. Dicha colaboración se enmarca en un proyecto que busca un modelo de sostenibilidad que permita el desarrollo de una actividad agrícola centrada en el cultivo del arroz y la recuperación de valores naturales y culturales de este ámbito territorial de 300 hectáreas de superficie (*partida de l'Estell i Rojass* en el término municipal de Sueca).

8.3.1. Colaboración con FUVAMA en Acuerdos de Custodia del Territorio

Desde hace algo más de un año, la Fundación Valenciana para el Medio Ambiente FUVAMA ha firmado con diferentes agricultores una serie de acuerdos de custodia del territorio en arrozales del parque natural que tienen como objetivo principal lograr una agricultura sostenible y más respetuosa con el medio ambiente.

Esta iniciativa se lleva a cabo en el *Tancat de Paredes*, la *finca del Rosari* y la *finca de Marco* y supone un total de 110 hectáreas de superficie.

Estos acuerdos y el desarrollo de las actividades incluidas en él, cuentan con el asesoramiento y apoyo de la Oficina de gestión Técnica que colabora en varias de las acciones llevadas a cabo hasta el momento.

El 7 de junio, coincidiendo con la celebración del Día Mundial del Medio Ambiente, se llevó a cabo una jornada institucional en la que se desarrollaron una serie de actividades incluidas en dichos acuerdos de custodia. Entre las acciones realizadas con el apoyo del parque cabe señalar la colocación de refugios para murciélagos y la replantación de lirio amarillo en márgenes y motas de arrozales del *Tancat de Paredes*, en Sollana.

9. RESUMEN ECONÓMICO EN 2013

9.1. PRESUPUESTO EJECUTADO

Las inversiones realizadas en 2013, correspondientes a la gestión y mantenimiento del Parc Natural de l'Albufera, han sido las siguientes:

TIPO DE ACTUACIÓN	DETALLE	PRESUPUESTO	TOTALES
Mantenimiento y conservación	Conservación y mantenimiento del espacio natural	131.603,51€	1.003.327,37€
	Plan de vigilancia preventiva frente al riesgo de incendios forestales	113.375,87€	
	Brigadas de biodiversidad	4.974,00€	
	Centro de Recuperación de fauna	397.886,63€	
	Piscifactoría de El Palmar	349.167,33€	
	Life Trachemys	6.320,03€	
Uso público	Promoción, investigación y trabajos técnicos del parque		184.016,28€
Proyectos singulares	Asistencia técnica para la redacción de proyectos, control, vigilancia y coordinación de Seguridad y Salud en la ejecución de las obras (Cuarto plan Convenio La Caixa)		46.277,78€
	Conservación de los espacios naturales y fomento de la biodiversidad en el humedal litoral del Parc Natural de l'Albufera mediante la plantación de márgenes de canal con lirio		
			1.233.621,43€

9.2. PREVISIÓN DEL PRESUPUESTO PARA EL AÑO 2104

Las actuaciones previstas en 2013, en relación con la gestión y mantenimiento del Parc Natural de l'Albufera, son las siguientes:

TIPO DE ACTUACIÓN	DETALLE	PRESUPUESTO	TOTALES
Mantenimiento y conservación	Conservación y mantenimiento del espacio natural	110.882,28€	879.232,15€
	Plan de vigilancia preventiva frente al riesgo de incendios forestales	113.375,87€	
	Brigadas de biodiversidad	4.974,00€	
	Centro de Recuperación de fauna	350.000,00€	
	Piscifactoría de El Palmar	300.000,00€	
Uso público	Promoción, investigación y trabajos técnicos del parque	120.831,68€	120.831,68€
Proyectos singulares	Asistencia técnica para la redacción de proyectos, control, vigilancia y coordinación de Seguridad y Salud en la ejecución de las obras (Cuarto plan Convenio La Caixa)	3.125,00€	26.125,00€
	Restauración paisajística del Port de El Saler y otras mejoras ambientales en l'Albufera	25.000,00€	
			1.028.188,83€

10. ACTUACIONES PREVISTAS PARA 2014

Como previsión de trabajo para 2014 se plantea una serie de actuaciones con el objetivo de mejorar el estado de los diferentes ecosistemas del parque y conservar y restaurar el paisaje. Se trabajará especialmente para potenciar y difundir entre la población los valores que motivaron la declaración del parque natural, con el objetivo de incrementar la concienciación social y reducir el impacto del ser humano sobre el

mismo. Se continuará con muchas de las acciones ya iniciados en años previos, y se llevará a cabo el inicio y desarrollo de nuevos proyectos y actividades.

10.1. SEGUIMIENTO DE LA AVIFAUNA

A lo largo de 2014 se pretende continuar con el seguimiento de las comunidades de aves del parque natural y en particular con el desarrollo de los censos de aves acuáticas hibernantes y nidificantes. Para ello, se contará con el apoyo de la Oficina Devesa-Albufera y de la Sociedad Española de Ornitología SEO/BirdLife, entidad con la cual se ha suscrito un convenio de colaboración que contempla en desarrollo de actividades conjuntas de promoción y conservación de las aves en este espacio protegido.

10.2. GESTIÓN Y RECUPERACIÓN DE HÁBITATS

- Áreas de Reservas de gestión compartida:

En lo referente a las Áreas de Reserva de los filtros verdes de la Pipa, Milia y l'Illa, se continuará con el seguimiento y la colaboración en los trabajos que se desarrollen en dichos ámbitos con las entidades responsables de su gestión (SEO/BirdLife, Acció Ecologista Agró. Fundación Global Nature).

- Área de Reserva de La Punta:

Se continuará con los trabajos para garantizar el cierre y de los medios de aislamiento que permitan una mayor protección y tranquilidad de este enclave, especialmente durante el periodo de reproducción de aves.

- Puerto de El Saler

Está prevista en 2014 la elaboración y ejecución de un proyecto de restauración y acondicionamiento del Puesto de El Saler y los terrenos circundantes, para el uso y disfrute de la población. Éste proyecto se financiará en el marco del convenio con La Caixa.

- Marjal y sistema dunar

Se pretende realizar trabajos de repoblación de motas y acequias sin canalizar con lirio amarillo (*Iris pseudacorus*), con plantones cultivados por los alumnos del

Centro de Reeducción Jaume I, de Picassent. Los mismos alumnos llevarán a cabo la plantación en diversos puntos del marjal del parque, con el apoyo de la brigada del parque. También colaborarán en la eliminación de exóticas en los sistemas dunares del parque.

- Identificación y caracterización de vertederos

A lo largo de 2014 se continuará con la elaboración del inventario de vertederos incontrolados localizados en el ámbito del Parc Natural.

10.3. COMISIONES

- Comisión del Agua

Durante 2014 se pretende la creación y convocatoria de la primera reunión de la Comisión del Agua, idea surgida como una propuesta durante la sesión de la Junta Rectora del Parc Natural celebrada el pasado de día 22 de octubre de 2013. □ La Comisión del Agua está formada por representantes de comunidades de regantes, representantes de entidades para la protección del medio ambiente y personal técnico de las administraciones gestoras del agua y gestoras del Parque Natural de l'Albufera. Su principal objetivo es plantear los problemas que tiene el parque en materia de recursos hídricos y los aspectos relacionados con su gestión, y formular posibles soluciones para los problemas detectados.

- Reunión de cuerpos de inspección.

Durante 2014 se pretende la convocatoria en diversa sesiones de los miembros o representantes de los diferentes cuerpos de inspección que operan en el Parque Natural de l'Albufera. Asistirá además el personal técnico de las administraciones gestoras del Parque Natural de l'Albufera. El principal objetivo es la coordinación de los diferentes cuerpos para mejorar su eficacia en la inspección del cumplimiento de la normativa del parque, y en la detección y posterior actuación ante delitos medioambientales.

10.4. PROGRAMAS DE INTERPRETACIÓN Y EDUCACIÓN AMBIENTAL

Para el año 2014 está prevista la realización de diferentes proyectos que forman

parte de la estrategia de dinamización del territorio que se está impulsando desde los parques naturales a través de diferentes iniciativas.

Por ello, desde el Centro de Interpretación “Racó de l'Olla”, el equipo de guías del parque ha planificado una serie de actividades:

- Unificadas bajo el título “Embarcate en el Parc Natural de l'Albufera”, se realizarán unas 10 actividades programadas dentro de diferentes fines de semana a lo largo de todo el año.
- Por otro lado, en el mes de abril está prevista la realización de la campaña “Pasqua als Parcs Naturals”.
- Durante el mes de septiembre se celebrará en el Parc Natural de l'Albufera el denominado “Parque Natural del Mes”, consistente en la celebración durante un mes de numerosas actividades para el público en general, en colaboración con diferentes Ayuntamientos, Asociaciones/Fundaciones y empresas certificadas con la Marca Parcs Naturals de la Comunitat Valenciana.
- Celebración de jornadas en conmemoración de días importantes como el “Día del Medio Ambiente” o el “Día de los Parques Europeos”, etc.

Estas acciones constituyen un instrumento eficaz para la consecución de los objetivos de concienciación ambiental en la población local y visitantes.

Con estas actividades, y como objetivo general, se pretende mejorar la comprensión y aumentar la complicitad e implicación en la conservación del espacio natural protegido. Como objetivos más específicos se espera abrir un marco de trabajo con amplias posibilidades de carácter informativo, divulgativo, educativo, lúdico, etc., para captar el interés de nuevos visitantes, sensibilizar a la población y a los turistas en pro de la conservación del parque. Todo ello, potenciando los valores ambientales y culturales del mismo.

10.5. CONVENIOS Y COLABORACIONES

- Convenio de gestión del Tancat de la Ratlla

Durante 2014 se pretende suscribir un convenio con una entidad implicada en el estudio y conservación de la avifauna para la gestión de los terrenos públicos del Tancat de la Ratlla, con el objetivo de gestionarla para convertirla en una zona de alimentación y refugio de las aves protegidas del parque. Será un espacio vital para la avifauna cuando los arrozales se secan y durante la temporada de caza.

- Colaboración con TECNIDEX

Se continuará la organización y la celebración de conciertos al atardecer, al aire libre en la Oficina de Gestión Técnica del Parc Natural de l'Albufera durante el mes de julio/agosto.

- Colaboración Fundació Fira Albufera

Se cederá el patio de la Oficina de Gestión Técnica para la celebración de la tercera edición de la Feria Albufera durante el primer fin de semana de junio.