

# Parc Natural de la Tinença de Benifassà

## Simbologia

- Carretera
- Pista asfaltada
- Pista principal. Cadena
- Pista secundària
- Ruta de Parc Natural
- GR (gran recorregut)
- Curs d'aigua permanent
- Curs d'aigua intermitent
- Centre d'interpretació
- Benzinera
- Càmpin
- Observació de fauna
- Àrea recreativa
- Tales
- Monestir
- Ermita
- Capella, Peiró
- Edifici. Edifici en runes
- Molí
- Pou de neu
- Sènia
- Mina
- Poblat Ibèric
- Pintures rupestres
- Arbre singular
- Micro-reserva de flora
- Viver
- Centre de recuperació de fauna
- Salt d'aigua
- Font

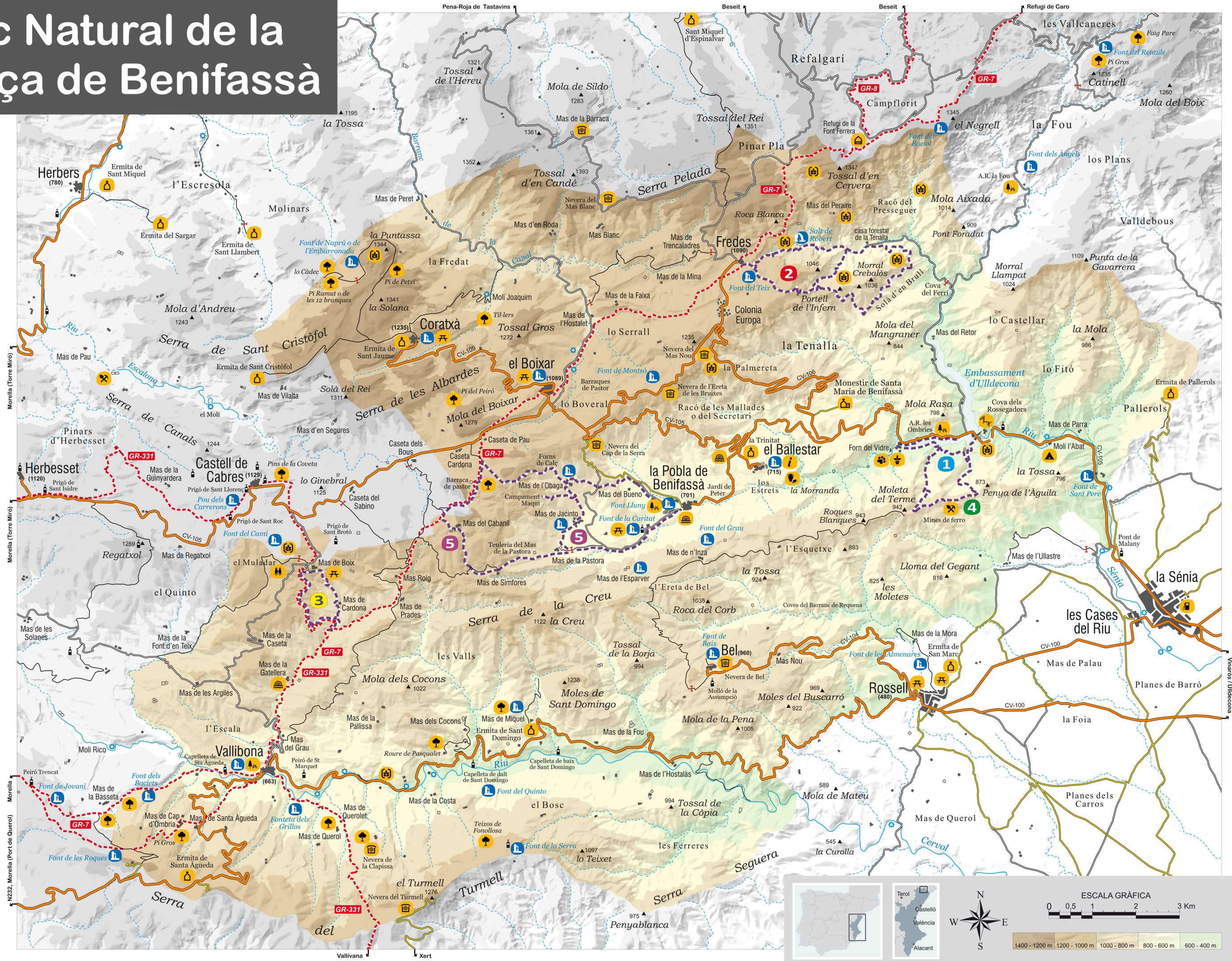
## Rutes del PN

- 1** Una volta per l'embassament
- 2** Portell de l'Infern i Salt de Robert
- 3** Els boscos del Mas de Boix
- 4** Cims de les mines de ferro
- 5** Ruta Maqui

parc natural  
de la tinença de  
benifassà



el Tossal  
cartografies



## PARC NATURAL DE LA TINENÇA DE BENIFASSÀ

Declarat parc natural al 2006, l'abrupte relleu d'aquest massís unit als usos tradicionals dels seus pobladors té com a resultat gran varietat d'ambients, uns paisatges grandiosos i una elevada biodiversitat que mereixen ser conservats.

La vegetació és canviant en altura, destacant grans masses de carrascars i rouredes que se substitueixen en major cota per pinedes de pi roig i pinassa amb boix. Trobem també formacions boscoses de fulla caduca, representades per til·lers, aurons o oms.

La fauna del parc és molt abundant, destacant els rapinyaires. Veurem volar al voltor comú i, amb sort, al trençalòs. Encara que la majestuosa cabra salvatge continua sent un dels animals més emblemàtics.

Aquest espai protegit és, també, fràgil. Gaudim de totes les meravelles i activitats que ofereix respectant-lo i seguint les recomanacions!



### RECOMANACIONS PER A VISITAR EL PARC NATURAL



Porteu calçat apropiat, aigua, un mapa per a orientar-vos i, si vas sol, informa algú sobre el recorregut que faràs.



Deixeu el lloc més net del que estava quan heu arribat. Emporteu-vos el fem.



Respecteu el camí i ateneu els senyals. Les bicicletes només poden circular per pistes



No feu foc.



Contempleu les plantes sense arrancar-les.



Observeu els animals sense molestar-los. Porteu els gossos lligats



Respecta el patrimoni històric cultural.



Respecta la propietat privada. Tanca les porteres després de passar.



Informa't sobre la regulació específica per a la recollida de bolets.

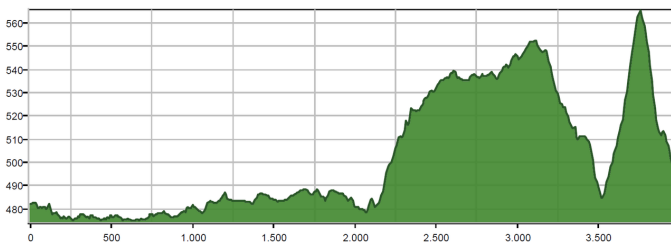


Si teniu una emergència, telefonau al 112.

## 1 Una volta per l'embassament

Distància: 4 km  
Temps: 1 h 15 min sense efectuar parades  
Desnivell: 170 m  
Dificultat: fàcil

AR de les Ombries de Benifassà - Forn del Vidre - Corral de les Tones - presa de l'embassament d'Ulldecona.



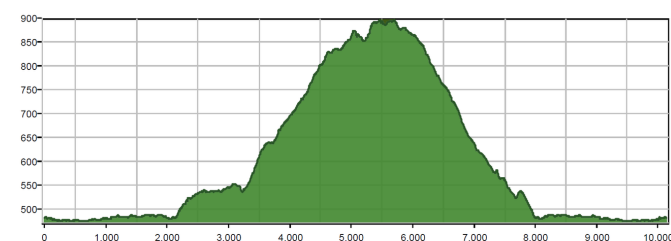
Aquesta ruta li dona la volta a gran part del Pantà d'Ulldecona. Partint des de l'Àrea Recreativa de les Ombries de Benifassà, l'itinerari travessa el Forn del Vidre, una antiga masada que actualment alberga tres edificis públics (el Viver Forestal, el Centre de Recuperació de Fauna i el magatzem de les brigades del Parc Natural). Caminant per aquesta ruta també descobrirem una xicoteta platja natural i pujarem fins al Corral de les Tones, amb vistes panoràmiques al barranc de la Fou i l'embassament.

La senda transcorre a través de vegetació típica mediterrània, com pinars i màquia litoral, on trobarem els margallons, planta que difícilment tornarem a apreciar en cap zona del parc a causa de l'altitud.

## 4 Penyal de l'Àguila i Mines de Ferro

Distància: 11 km  
Temps: 5 hores sense efectuar parades  
Desnivell: 600 m  
Dificultat: mitjà-alt

AR de les Ombries de Benifassà - Penya de l'Àguila - Mines de Ferro - AR de les Ombries de Benifassà



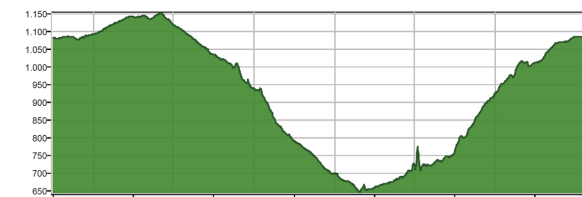
Bona part d'aquest itinerari coincideix amb la ruta 1 o ruta blava "Una volta per l'embassament", fins que comencem la pujada cap als cims. Des del Penyal de l'Àguila i caminant per la cresta de la muntanya podrem observar punts emblemàtics com la Roca del Migdia o el Monestir de Santa Maria de Benifassà. Durant la ruta observarem, també, restes de pedres vermelloses que ens indicaran que arribem a les mines de ferro abandonades anomenades tollos i que consistien en excavacions superficials en forma de trinxera o cràter amb unes poques galeries poc profundes.

Aquesta ruta ofereix unes vistes panoràmiques meravelloses de tota la zona del pantà d'Ulldecona i, si fa un dia clar, veurem la mar Mediterrània.

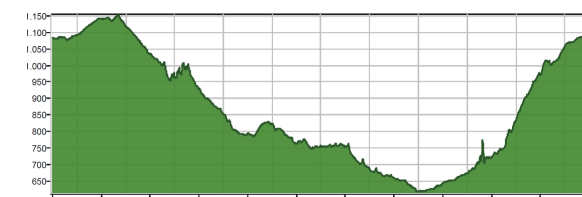
## 2 El Portell de l'Infern i el Salt de Robert

Distància: 12,4 km (variant curta 7,8 km)  
Temps: 6 h (variant curta 4 h), sense efectuar parades  
Desnivell: 660 m (variant curta 545 m)  
Dificultat: Alta

Ruta curta: Fredes - Salt de Robert - Fredes



Ruta llarga: Fredes - Portell de l'Infern - Punta Solà d'en Brull - Salt de Robert - Fredes



Partint de Fredes, la ruta ens porta a través tres miradors amb unes espectaculars vistes panoràmiques de tot el territori. La variant curta ens portarà directament a la cascada del Salt de Robert mentre que la llarga transcorre per l'impressionant Portell de l'Infern i la Solà d'en Brull, amb vista a algunes de les estructures geològiques característiques de la Tinença. Durant el recorregut trobarem diverses microreserves de flora i una de fauna, i caminarem envoltats de boscos de pinassa, grévol o boix. A través dels miradors, també, és fàcil apreciar el vol del voltor comú, l'àguila reial o l'aligot.

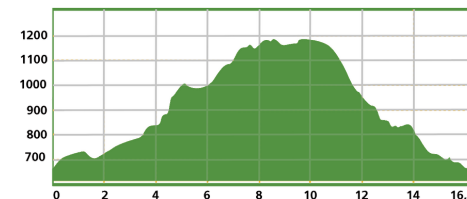
## 5 La Ruta dels Maquis

Distància: 16,2 km (variant curta 11,3 km)  
Temps: 5 h 30 minuts (variant curta 4 h) sense efectuar parades  
Desnivell: 746 m (variant curta 498 m)  
Dificultat: Mitja-alta

Ruta curta: Safareig - Mas de Jacinto - Campament maqui - Corral de l'Obaga - Safareig



Ruta llarga: Safareig - Teuleria - Mas de Simfores - Mas del Cabanil - Safareig

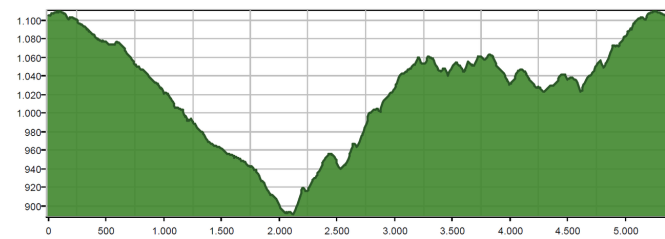


L'itinerari s'inicia al safareig de La Pobla i discorre per l'entorn del poble a través d'alguns masos, fins a arribar, en la variant curta, a un antic assentament maqui. Són nombroses les construccions que hi ha al llarg del recorregut: teuleries, corrals, casetes de pastor, forns de cal o pous, mostrant els diferents aprofitaments tradicionals de la muntanya mediterrània i la forma de vida del passat més recent. A banda de la vessant històrica, els hàbitats són molt diversos, entre d'altres es troben cultius, boscos de pins i carrasques, rouredes, a més de barrancs amb aurons i teixos.

## 3 Els boscos del Mas de Boix

Distància: 5 km  
Temps: 2h 15 min sense efectuar parades  
Desnivell: 250 m  
Dificultat: Mitjana

Mas de Boix - Mas de Cardona - Font del Noto - Mas de Boix



La ruta s'inicia del Mas de Boix, on també hi ha una àrea de descans, amb unes magnífiques vistes panoràmiques que no s'abandonaran en tot l'itinerari. Mentre caminem veurem el Mas de Cardona, un antic mas de construcció típica d'alta muntanya, que es caracteritza per tenir tota la façana nord adossada a la muntanya per protegir-se del vent fred del nord. El sender transcorre a través de boscos de carrasques i roure valencià i pinedes de pinassa i pi roig. Acabant la ruta, mentre travessem un barranc, podrem veure una carrasca de magnífic port.



**Centre d'Interpretació**  
C/ Trascasa, 2 - El Ballestar (Castelló)



964 715 720 - 650 412 497



[parquesnaturales.gva.es/tinencadebenifassa](http://parquesnaturales.gva.es/tinencadebenifassa)



[parque\\_tinenbenifassa@gva.es](mailto:parque_tinenbenifassa@gva.es)



**Horari d'atenció:**  
9 h - 14 h de dimarts a diumenge



GENERALITAT  
VALENCIANA

parc natural  
de la tinença  
de benifassà

